

Приложение к распоряжению Росавтодора

от 01.04.2020 года № 1210-р

**Внесение изменений в документацию по планировке территории объекта**

**«Строительство и реконструкция автомобильной дороги  
М-8 «Холмогоры» от Москвы через Ярославль, Вологду до  
Архангельска. Реконструкция автомобильной дороги  
М-8 «Холмогоры» Москва - Ярославль - Вологда - Архангельск,  
подъезд к городу Северодвинск на участке км 0+700 - км 13+000,  
Архангельская область»,**

**утвержденную распоряжением Федерального дорожного агентства  
от 06.12.2018 №4345-р**

Документация по планировке территории

Проект межевания территории

Материалы по обоснованию

Том 4

Книга 4

2020



ООО Компания «ЛЕОН»

---

Заказчик ФКУ Упрдор «Холмогоры»

**«Строительство и реконструкция автомобильной дороги  
М-8 «Холмогоры» от Москвы через Ярославль, Вологду до  
Архангельска. Реконструкция автомобильной дороги  
М-8 «Холмогоры» Москва - Ярославль - Вологда - Архангельск,  
подъезд к городу Северодвинск на участке км 0+700 - км 13+000,  
Архангельская область»**

Документация по планировке территории

Проект межевания территории

Материалы по обоснованию

Том 4

Книга 4



ООО Компания «ЛЕОН»

Заказчик ФКУ Упрдор «Холмогоры»

**«Строительство и реконструкция автомобильной дороги  
М-8 «Холмогоры» от Москвы через Ярославль, Вологду до  
Архангельска. Реконструкция автомобильной дороги  
М-8 «Холмогоры» Москва - Ярославль - Вологда - Архангельск,  
подъезд к городу Северодвинск на участке км 0+700 - км 13+000,  
Архангельская область»**

Документация по планировке территории

Проект межевания территории

Материалы по обоснованию

Том 4

Книга 4

Директор





Е.Л. Кудрявцева

Наименование			Страница
Содержание			2
Состав документации			4
Выписка из Единого государственного реестра недвижимости об объекте недвижимости			
1	29:22:090111:565	Выписка из Единого государственного реестра недвижимости об объекте недвижимости № 99/2020/311315551 от 04.02.2020	6
2	29:22:090111:531	Выписка из Единого государственного реестра недвижимости об объекте недвижимости № 99/2020/311315707 от 04.02.2020	14
3	29:22:090112:8	Выписка из Единого государственного реестра недвижимости об объекте недвижимости № 99/2019/287781883 от 04.02.2020	22
4	29:22:090503:2	Выписка из Единого государственного реестра недвижимости об объекте недвижимости № 99/2020/311316711 от 04.02.2020	34
5	29:22:090503:3	Выписка из Единого государственного реестра недвижимости об объекте недвижимости № 99/2020/311316914 от 04.02.2020	40
6	29:22:090501:12	Выписка из Единого государственного реестра недвижимости об объекте недвижимости № 99/2020/311316970 от 04.02.2020	50
7	29:22:090501:803	Выписка из Единого государственного реестра недвижимости об объекте недвижимости № 99/2020/311317352 от 04.02.2020	56
8	29:22:090501:11	Выписка из Единого государственного реестра недвижимости об объекте недвижимости № 99/2020/311317536 от 04.02.2020	63
9	29:22:090501:914	Выписка из Единого государственного реестра недвижимости об объекте недвижимости № 99/2020/311317514 от 04.02.2020	78
10	29:22:090501:800	Выписка из Единого государственного реестра недвижимости об объекте недвижимости № 99/2020/311317094 от 04.02.2020	88
11	29:16:200301:67	Выписка из Единого государственного реестра недвижимости об объекте недвижимости № 99/2020/311318470 от 04.02.2020	104
12	29:16:200301:193	Выписка из Единого государственного реестра недвижимости об объекте недвижимости № 99/2020/311318754 от 04.02.2020	110
13	29:16:000000:5081	Выписка из Единого государственного реестра недвижимости об объекте недвижимости № 99/2020/311319000 от 04.02.2020	117
14	29:16:200301:1	Выписка из Единого государственного реестра недвижимости об объекте недвижимости № 99/2020/311319149 от 04.02.2020	130
15	29:16:200301:15(единое землепользование)	Выписка из Единого государственного реестра недвижимости об объекте недвижимости № 99/2020/311319392 от 04.02.2020	136

Взам. инв. №	Подпись и дата	ПМТ МО						Стадия	Лист	Листов
		Изм.	Кол.у	Лист	№ док	Подпись	Дата			
		Разработал		Кукина Е.Н.		02.2020	П	1	2	
		Проверил		Смирнова Т.А.		02.2020				
Инв. № ориг.							Содержание Том 4 Книга 4			ООО Компания «ЛЕОН»

16	29:16:200301:116	Выписка из Единого государственного реестра недвижимости об объекте недвижимости № 99/2020/311319503 от 04.02.2020	145
17	29:16:000000:5078	Выписка из Единого государственного реестра недвижимости об объекте недвижимости № 99/2020/311320008 от 04.02.2020	151
18	29:16:200501:280	Выписка из Единого государственного реестра недвижимости об объекте недвижимости № 99/2019/287784982 от 04.02.2020	157
19	29:16:200501:324	Выписка из Единого государственного реестра недвижимости об объекте недвижимости № 99/2019/287786142 от 04.02.2020	165
20	29:16:200501:320	Выписка из Единого государственного реестра недвижимости об объекте недвижимости № 99/2020/311321262 от 04.02.2020	172
21	29:00:000000:123	Выписка из Единого государственного реестра недвижимости об объекте недвижимости № 99/2019/287784443 от 04.02.2020	178
22	29:16:201001:597	Выписка из Единого государственного реестра недвижимости об объекте недвижимости № 99/2020/311321635 от 04.02.2020	196
23	29:16:201002:5	Выписка из Единого государственного реестра недвижимости об объекте недвижимости № 99/2020/311321893 от 04.02.2020	207
24	29:16:201101:11	Выписка из Единого государственного реестра недвижимости об объекте недвижимости № 99/2020/311321599 от 04.02.2020	237
25	29:16:201003:8(единое землепользование)	Выписка из Единого государственного реестра недвижимости об объекте недвижимости № 99/2020/311322226 от 04.02.2020	243
26	29:16:201004:841	Выписка из Единого государственного реестра недвижимости об объекте недвижимости № 99/2020/311322121 от 04.02.2020	270
27	29:16:201004:847	Выписка из Единого государственного реестра недвижимости об объекте недвижимости № 99/2020/311322728 от 04.02.2020	282
28	29:16:201004:843	Выписка из Единого государственного реестра недвижимости об объекте недвижимости № 99/2020/311323072 от 04.02.2020	288

Ивв.№ орг.	Подпись и дата	Взам. инв. №							Лист
									2
Изм.	Кол.уч.	Лист	№ док	Подпись	Дата	ПМТ МО			

Обозначение		Наименование								
ППТ ОЧ		<b>Том 1 Проект планировки территории. Основная (утверждаемая) часть</b>								
		Содержание								
		Состав документации								
		Положение о размещении линейного объекта								
		Приложения								
		Чертеж красных линий								
		Приложение 1 к чертежу красных линий Перечень координат характерных точек красных линий								
		Чертеж границ зон планируемого размещения линейного объекта, объединенный с чертежом границ зон планируемого размещения линейных объектов, подлежащих переносу (переустройству) из зоны планируемого размещения линейного объекта								
		Приложение 1 Перечень координат характерных точек границ зоны планируемого размещения линейного объекта								
		Приложение 2 Перечень координат характерных точек границ зон планируемого размещения линейных объектов, подлежащих переносу (переустройству) из зоны планируемого размещения линейного объекта								
		Приложение 3 Перечень координат характерных точек проектных границ публичных сервитутов, устанавливаемых в целях прокладки, переноса (переустройства) и эксплуатации инженерных коммуникаций								
		Приложение 4 Перечень координат характерных точек границ придорожных полос, подлежащих установлению								
ППТ МО		<b>Том 2 Проект планировки территории. Материалы по обоснованию</b>								
		Содержание								
		Состав документации								
		Пояснительная записка								
		Приложения								
		Схема расположения элементов планировочной структуры								
		Схема использования территории в период подготовки проекта планировки территории								
		Схема организации улично-дорожной сети и движения транспорта								
		Схема вертикальной планировки территории, инженерной подготовки и инженерной защиты территории, объединенная со схемой конструктивных и планировочных решений								
		Типовые поперечные профили								
		Схема границ зон с особыми условиями использования территорий, Схема границ территории, объединенная подверженных риску возникновения чрезвычайных ситуаций природного и техногенного характера								
ПМТ ОЧ		<b>Том 3 Проект межевания территории. Основная (утверждаемая) часть</b>								
		Содержание								
		Состав документации								
		Текстовая часть								
		Приложение 1 Перечень земельных участков, которые полностью или частично расположены в границах планируемого размещения объекта								
Инв. № ориг.	Подпись и дата	Взам. инв. №	СД							
			Изм.	Кол.у	Лист	№ док	Подпись	Дата		
			Разработал	Кукина Е.Н.		02.2020	Состав документации по планировке территории	Стадия	Лист	Листов
			Проверил	Смирнова Т.А.		02.2020		П	1	2
								ООО Компания «ЛЕОН»		

	Приложение 1.1 Перечень земельных участков, которые полностью или частично расположены в границах резервируемых земель в целях реализации проекта
	Приложение 1.2 Перечень земельных участков, которые полностью или частично расположены в границах зоны планируемого размещения объекта федерального значения, и планируемых к резервированию и дальнейшему изъятию в целях реализации проекта
	Приложение 2 Перечень объектов капитального строительства, которые расположены в границах зоны планируемого размещения объекта федерального значения, и планируемых к дальнейшему изъятию в целях реализации проекта
	Приложение 3 Перечень координат характерных точек границ земельных участков, расположенных в границах зоны планируемого размещения объекта
	Приложение 4 Перечень образуемых земельных участков / частей земельных участков, предназначенных для размещения инженерных коммуникаций, переустраиваемых в связи с размещением линейного объекта (переустройство линий электропередач), в том числе в отношении которых планируется установление сервитута
	Приложение 5 Перечень координат характерных точек образуемых земельных участков / частей земельных участков, предназначенных для размещения инженерных коммуникаций, переустраиваемых в связи с размещением линейного объекта (переустройство линий электропередач), в том числе в отношении которых планируется установление сервитута
	Приложение 6 Перечень координат характерных точек границ зон планируемого размещения линейных объектов, подлежащих переносу (переустройству) из зоны планируемого размещения линейного объекта
	Приложение 7 Перечень координат характерных точек проектных границ публичных сервитутов, устанавливаемых в целях прокладки, переноса (переустройства) и эксплуатации инженерных коммуникаций
	Приложение 8 Перечень координат характерных точек проектных границ публичных сервитутов, устанавливаемых в целях эксплуатации инженерных коммуникаций
	Приложение 9 Сведения о границах территории, в отношении которой утвержден проект межевания
	Приложение 10 Перечень координат характерных точек границ придорожных полос, подлежащих установлению
	Чертеж межевания территории
	Приложения
ПМТ МО	<b>Том 4 Проект межевания территории. Материалы по обоснованию</b>
	Содержание
	Состав документации
	Чертеж межевания территории (материалы по обоснованию)
	Выписки из Единого государственного реестра недвижимости
СРЗ	<b>Том 5 Схема резервирования земель</b>
	Содержание
	Состав документации
	Схема резервирования земель
	Перечень земельных участков, которые полностью или частично расположены в границах резервируемых земель в целях реализации проекта
СПЗУ	<b>Том 6 Схема планировочной организации земельных участков</b>
	Содержание
	Состав документации
	Схема планировочной организации земельных участков
	Перечень координат характерных точек красных линий
	Перечень земельных участков, которые полностью или частично расположены в границах планируемого размещения объекта
	Перечень координат характерных точек границ земельных участков, расположенных в границах зоны планируемого размещения объекта
Изм.	
Кол.уч.	
Лист	
№ док	
Подпись	
Дата	
СД	
Лист	
2	

Выписка из Единого государственного реестра недвижимости об объекте недвижимости  
**Сведения о характеристиках объекта недвижимости**

На основании запроса от 04.02.2020 г., поступившего на рассмотрение 04.02.2020 г., сообщаем, что согласно записям Единого государственного реестра недвижимости:

<b>Земельный участок</b>		
(вид объекта недвижимости)		
Лист № ____ Раздела 1	Всего листов раздела 1: ____	Всего листов выписки: ____
<b>04.02.2020 № 99/2020/311315551</b>		
Кадастровый номер:		<b>29:22:090111:565</b>

Номер кадастрового квартала:	29:22:090111
Дата присвоения кадастрового номера:	18.02.2014
Ранее присвоенный государственный учетный номер:	данные отсутствуют
Адрес:	Архангельская область, г. Архангельск, Цигломенский территориальный округ, по Первому рабочему кварталу, 104
Площадь:	978 +/- 1 кв. м
Кадастровая стоимость, руб.:	630242.76
Кадастровые номера расположенных в пределах земельного участка объектов недвижимости:	данные отсутствуют
Кадастровые номера объектов недвижимости, из которых образован объект недвижимости:	данные отсутствуют
Кадастровые номера образованных объектов недвижимости:	данные отсутствуют
Сведения о включении объекта недвижимости в состав предприятия как имущественного комплекса:	

Государственный регистратор	ФГИС ЕГРН
полное наименование должности	подпись
	инициалы, фамилия

М.П.



Выписка из Единого государственного реестра недвижимости об объекте недвижимости  
**Сведения о характеристиках объекта недвижимости**

(вид объекта недвижимости)		
Лист № _____	Раздела I: _____	Всего листов раздела I: _____
04.02.2020 № 99/2020/311315551		Всего листов выписки: _____
Кадастровый номер: _____		29:22:090111:565
Категория земель:	Земли населённых пунктов	
Виды разрешенного использования:	Для эксплуатации индивидуального жилого дома	
Сведения о кадастровом инженерере:	Апостол Юрий Иванович №29-12-143, ООО "АрхЗемПроект"	
Сведения о лесах, водных объектах и об иных природных объектах, расположенных в пределах земельного участка:	данные отсутствуют	
Сведения о том, что земельный участок полностью или частично расположен в границах зоны с особыми условиями использования территории или территории объекта культурного наследия	данные отсутствуют	
Сведения о том, что земельный участок расположен в границах особой экономической зоны, территории опережающего социально-экономического развития, зоны территориального развития в Российской Федерации, игорной зоны:	данные отсутствуют	
Сведения о том, что земельный участок расположен в границах особо охраняемой природной территории, охотничьих угодий, лесничеств, лесопарков:	данные отсутствуют	
Сведения о результатах проведения государственного земельного надзора:	данные отсутствуют	
Сведения о расположении земельного участка в границах территории, в отношении которой утвержден проект межевания территории:	данные отсутствуют	
Государственный регистратор	ФГИС ЕГРН	
полное наименование должности	подпись	инициалы, фамилия

М.П.

Выписка из Единого государственного реестра недвижимости об объекте недвижимости  
**Сведения о характеристиках объекта недвижимости**

Земельный участок		
(вид объекта недвижимости)		
Лист № _____	Раздела I: _____	Всего листов выписки: _____
04.02.2020 № 99/2020/311315551		Всего разделов: _____
Кадастровый номер:		29:22:090111:565

Условный номер земельного участка:	данные отсутствуют
Сведения о принятии акта и (или) заключения договора, предусматривающих предоставление в соответствии с земельным законодательством исполнительным органом государственной власти или органом местного самоуправления находящегося в государственной или муниципальной собственности земельного участка для строительства наемного дома социального использования или наемного дома коммерческого использования:	данные отсутствуют
Сведения о том, что земельный участок или земельные участки образованы на основании решения об изъятии земельного участка и (или) расположенного на нем объекта недвижимости для государственных или муниципальных нужд:	данные отсутствуют
Сведения о том, что земельный участок образован из земель или земельного участка, государственная собственность на которые не разграничена:	данные отсутствуют
Сведения о наличии земельного спора о местоположении границ земельных участков:	данные отсутствуют
Статус записи об объекте недвижимости:	Сведения об объекте недвижимости имеют статус "актуальные"
Особые отметки:	Для данного земельного участка обеспечен доступ посредством земельного участка (земельных участков) с кадастровым номером (кадастровыми номерами) Земли общего пользования. Сведения необходимые для заполнения раздела 4 отсутствуют.
Получатель выписки:	Рознер Лидия Юрьевна

Государственный регистратор	ФГИС ЕГРН
полное наименование должности	подпись
	инициалы, фамилия

М.П.

Выписка из Единого государственного реестра недвижимости об объекте недвижимости  
**Сведения о зарегистрированных правах**

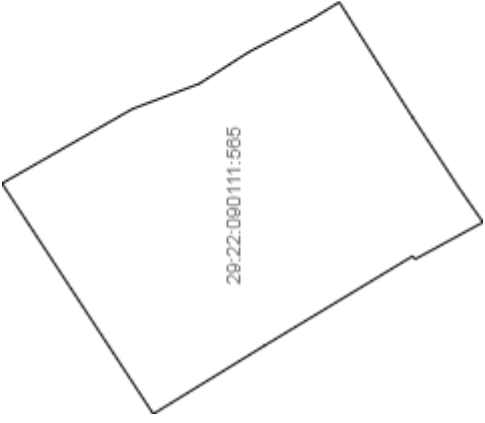
Земельный участок		
(вид объекта недвижимости)		
Лист № <u>    </u> Раздела <u>2</u>	Всего листов раздела <u>2</u> : <u>    </u>	Всего листов выписки: <u>    </u>
<b>04.02.2020 № 99/2020/311315551</b>		
Кадастровый номер: <b>29:22:090111:565</b>		
1. Правообладатель (правообладатели):	1.1. Зражевский Антон Владиславович	
2. Вид, номер и дата государственной регистрации права:	2.1. Долевая собственность, № 29-29-01/066/2014-388 от 03.06.2014, 1/3	
3. Ограничение прав и обременение объекта недвижимости:	не зарегистрировано	
1. Правообладатель (правообладатели):	1.2. Зражевская Татьяна Николаевна	
2. Вид, номер и дата государственной регистрации права:	2.2. Долевая собственность, № 29-29-01/066/2014-388 от 03.06.2014, 1/3	
3. Ограничение прав и обременение объекта недвижимости:	не зарегистрировано	
1. Правообладатель (правообладатели):	1.3. Зражевский Лев Владиславович	
2. Вид, номер и дата государственной регистрации права:	2.3. Долевая собственность, № 29-29-01/066/2014-388 от 03.06.2014, 1/3	
3. Ограничение прав и обременение объекта недвижимости:	не зарегистрировано	
4. Договоры участия в долевом строительстве:	данные отсутствуют	
5. Заявленные в судебном порядке права требования:	данные отсутствуют	
6. Сведения о возражении в отношении зарегистрированного права:	данные отсутствуют	
7. Сведения о наличии решения об изъятии объекта недвижимости для государственных и муниципальных нужд:	данные отсутствуют	
8. Сведения о невозможности государственной регистрации без личного участия правообладателя или его законного представителя:	данные отсутствуют	
9. Правопритязания и сведения о наличии поступивших, но не рассмотренных заявлений о проведении государственной регистрации права (перехода, прекращения права), ограничения права или обременения объекта недвижимости, сделки в отношении объекта недвижимости:	данные отсутствуют	
10. Сведения об осуществлении государственной регистрации сделки, права, ограничения права без необходимого в силу закона согласия третьего лица, органа:	данные отсутствуют	
11. Сведения о невозможности государственной регистрации перехода, прекращения, ограничения права на земельный участок из земель сельскохозяйственного назначения:		

Государственный регистратор	ФГИС ЕГРН
полное наименование должности	инициалы, фамилия

М.П.

Выписка из Единого государственного реестра недвижимости об объекте недвижимости  
**Описание местоположения земельного участка**

<b>Земельный участок</b>	
(вид объекта недвижимости)	
Лист № <u>    </u> Раздела <u>3</u>	Всего листов раздела <u>3</u> : <u>    </u> Всего разделов: <u>    </u> Всего листов выписки: <u>    </u>
<b>04.02.2020 № 99/2020/311315551</b>	
Кадастровый номер: <b>29:22:090111:565</b>	

План (чертеж, схема) земельного участка	
	
Масштаб 1: данные отсутствуют	Условные обозначения:

Государственный регистратор	ФГИС ЕГРН
полное наименование должности	инициалы, фамилия

М.П.

Выписка из Единого государственного реестра недвижимости об объекте недвижимости  
**Описание местоположения земельного участка**

<b>Земельный участок</b>		(вид объекта недвижимости)	
Лист № <u>3.1</u>	Раздела <u>3.1</u>	Всего листов раздела <u>3.1</u> : _____	Всего разделов: _____
<b>04.02.2020 № 99/2020/311315551</b>		<b>29:22:090111:565</b>	
Кадастровый номер:			

Описание местоположения границ земельного участка				Сведения об адресах правообладателей смежных земельных участков			
Номер п/п	Номер точки	Дирекционный угол	Горизонтальное проложение, м				
1	2	3	4	5	6	7	8
1	1	2	данные отсутствуют	данные отсутствуют	данные отсутствуют	данные отсутствуют	данные отсутствуют
2	2	3	данные отсутствуют	данные отсутствуют	данные отсутствуют	данные отсутствуют	данные отсутствуют
3	3	4	данные отсутствуют	данные отсутствуют	данные отсутствуют	данные отсутствуют	данные отсутствуют
4	4	5	данные отсутствуют	данные отсутствуют	данные отсутствуют	данные отсутствуют	данные отсутствуют
5	5	6	данные отсутствуют	данные отсутствуют	данные отсутствуют	данные отсутствуют	данные отсутствуют
6	6	7	данные отсутствуют	данные отсутствуют	данные отсутствуют	данные отсутствуют	данные отсутствуют
7	7	8	данные отсутствуют	данные отсутствуют	данные отсутствуют	данные отсутствуют	данные отсутствуют
8	8	9	данные отсутствуют	данные отсутствуют	данные отсутствуют	данные отсутствуют	данные отсутствуют
9	9	10	данные отсутствуют	данные отсутствуют	данные отсутствуют	данные отсутствуют	данные отсутствуют
10	10	11	данные отсутствуют	данные отсутствуют	данные отсутствуют	данные отсутствуют	данные отсутствуют
11	11	12	данные отсутствуют	данные отсутствуют	данные отсутствуют	данные отсутствуют	данные отсутствуют
12	12	13	данные отсутствуют	данные отсутствуют	данные отсутствуют	данные отсутствуют	данные отсутствуют
13	13	14	данные отсутствуют	данные отсутствуют	данные отсутствуют	данные отсутствуют	данные отсутствуют
14	14	15	данные отсутствуют	данные отсутствуют	данные отсутствуют	данные отсутствуют	данные отсутствуют

			отсутствуют	отсутствуют		
15	15	1	данные отсутствуют	данные отсутствуют	данные отсутствуют	данные отсутствуют

Государственный регистратор	ФГИС ЕГРН
полное наименование должности	инициалы, фамилия

М.П.

подпись

Выписка из Единого государственного реестра недвижимости об объекте недвижимости  
**Описание местоположения земельного участка**

(вид объекта недвижимости)			
Лист № <u>3.2</u>	Раздела <u>3.2</u>	Всего листов раздела <u>3.2</u> : _____	Всего разделов: _____
Всего листов выписки: _____			
<b>04.02.2020 № 99/2020/311315551</b>			
Кадастровый номер:		<b>29:22:090111:565</b>	

Сведения о характерных точках границы земельного участка				
Система координат				
Зона №				
Номер точки	Координаты		Описание закрепления на местности	Средняя квадратическая погрешность определения координат характерных точек границ земельного участка, м
	X	Y		
1	2	3	4	5
1	649682.06	2510822.85	данные отсутствуют	0.1
2	649696.93	2510845.52	данные отсутствуют	0.1
3	649684.11	2510852.85	данные отсутствуют	0.1
4	649677.56	2510855.32	данные отсутствуют	0.1
5	649672.65	2510858.46	данные отсутствуют	0.1
6	649666.52	2510861.67	данные отсутствуют	0.1
7	649663.78	2510863.35	данные отсутствуют	0.1
8	649659.93	2510857.27	данные отсутствуют	0.1
9	649656.56	2510851.99	данные отсутствуют	0.1
10	649652.14	2510845.26	данные отсутствуют	0.1
11	649649.66	2510841.7	данные отсутствуют	0.1
12	649649.74	2510841.66	данные отсутствуют	0.1
13	649656.31	2510838.08	данные отсутствуют	0.1
14	649656.59	2510838.36	данные отсутствуют	0.1
15	649671.18	2510829.54	данные отсутствуют	0.1

Государственный регистратор	ФГИС ЕГРН
полное наименование должности	инициалы, фамилия
	подпись

М.П.

Выписка из Единого государственного реестра недвижимости об объекте недвижимости  
**Сведения о характеристиках объекта недвижимости**

На основании запроса от 04.02.2020 г., поступившего на рассмотрение 04.02.2020 г., сообщаем, что согласно записям Единого государственного реестра недвижимости:

<b>Земельный участок</b>		
(вид объекта недвижимости)		
Лист № ____ Раздела 1	Всего листов раздела 1: ____	Всего листов выписки: ____
<b>04.02.2020 № 99/2020/311315707</b>		
Кадастровый номер:		<b>29:22:090111:531</b>

Номер кадастрового квартала:	29:22:090111
Дата присвоения кадастрового номера:	14.11.2013
Ранее присвоенный государственный учетный номер:	данные отсутствуют
Адрес:	Архангельская область, г. Архангельск, Цигломенский территориальный округ, по Первому рабочему кварталу, 103
Площадь:	1158 +/- 12 кв. м
Кадастровая стоимость, руб.:	746238.36
Кадастровые номера расположенных в пределах земельного участка объектов недвижимости:	данные отсутствуют
Кадастровые номера объектов недвижимости, из которых образован объект недвижимости:	данные отсутствуют
Кадастровые номера образованных объектов недвижимости:	данные отсутствуют
Сведения о включении объекта недвижимости в состав предприятия как имущественного комплекса:	

Государственный регистратор	ФГИС ЕГРН
полное наименование должности	подпись
	инициалы, фамилия

М.П.



Выписка из Единого государственного реестра недвижимости об объекте недвижимости  
**Сведения о характеристиках объекта недвижимости**

(вид объекта недвижимости)		
Лист № _____	Раздела I: _____	Всего листов выписки: _____
04.02.2020 № 99/2020/311315707		
Кадастровый номер:		29:22:090111:531

Категория земель:	Земли населённых пунктов	
Виды разрешенного использования:	Для эксплуатации индивидуального жилого дома	
Сведения о кадастровом инженере:	Давыдова Наталья Александровна №29-13-182, ООО "АрхЗемПроект"	
Сведения о лесах, водных объектах и об иных природных объектах, расположенных в пределах земельного участка:	данные отсутствуют	
Сведения о том, что земельный участок полностью или частично расположен в границах зоны с особыми условиями использования территории или территории объекта культурного наследия	данные отсутствуют	
Сведения о том, что земельный участок расположен в границах особой экономической зоны, территории опережающего социально-экономического развития, зоны территориального развития в Российской Федерации, игорной зоны:	данные отсутствуют	
Сведения о том, что земельный участок расположен в границах особо охраняемой природной территории, охотничьих угодий, лесничеств, лесопарков:	данные отсутствуют	
Сведения о результатах проведения государственного земельного надзора:	данные отсутствуют	
Сведения о расположении земельного участка в границах территории, в отношении которой утвержден проект межевания территории:	данные отсутствуют	

Государственный регистратор	ФГИС ЕГРН
полное наименование должности	подпись
	инициалы, фамилия

М.П.

Выписка из Единого государственного реестра недвижимости об объекте недвижимости  
**Сведения о характеристиках объекта недвижимости**

Земельный участок		
(вид объекта недвижимости)		
Лист № _____	Раздела I: _____	Всего листов выписки: _____
04.02.2020 № 99/2020/311315707		Всего разделов: _____
Кадастровый номер:		29:22:090111:531

Условный номер земельного участка:	данные отсутствуют
Сведения о принятии акта и (или) заключения договора, предусматривающих предоставление в соответствии с земельным законодательством исполнительным органом государственной власти или органом местного самоуправления находящегося в государственной или муниципальной собственности земельного участка для строительства наемного дома социального использования или наемного дома коммерческого использования:	данные отсутствуют
Сведения о том, что земельный участок или земельные участки образованы на основании решения об изъятии земельного участка и (или) расположенного на нем объекта недвижимости для государственных или муниципальных нужд:	данные отсутствуют
Сведения о том, что земельный участок образован из земель или земельного участка, государственная собственность на которые не разграничена:	данные отсутствуют
Сведения о наличии земельного спора о местоположении границ земельных участков:	данные отсутствуют
Статус записи об объекте недвижимости:	Сведения об объекте недвижимости имеют статус "актуальные"
Особые отметки:	Для данного земельного участка обеспечен доступ посредством земельного участка (земельных участков) с кадастровым номером (кадастровыми номерами) Земли общего пользования. Сведения о видах разрешенного использования имеют статус «Актуальные незасвидетельствованные». Право (ограничение права, обременение объекта недвижимости) зарегистрировано на данный объект недвижимости с видами разрешенного использования «Для иных видов жилой застройки». Сведения необходимые для заполнения раздела 4 отсутствуют.
Получатель выписки:	Рознер Лидия Юрьевна

Государственный регистратор	ФГИС ЕГРН
полное наименование должности	подпись
	инициалы, фамилия

М.П.

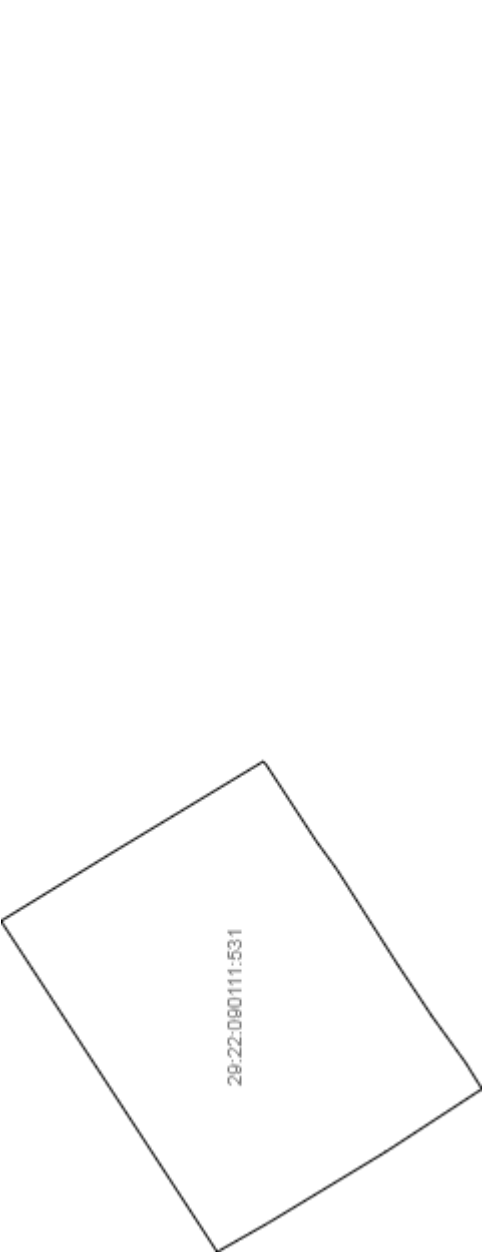
Выписка из Единого государственного реестра недвижимости об объекте недвижимости  
**Сведения о зарегистрированных правах**

Земельный участок		
(вид объекта недвижимости)		
Лист № <u>    </u> Раздела <u>2</u>	Всего листов раздела <u>2</u> :	Всего листов выписки: <u>    </u>
<b>04.02.2020 № 99/2020/311315707</b>		
Кадастровый номер:		<b>29:22:090111:531</b>
1.	Правообладатель (правообладатели):	1.1. Попов Василий Михайлович
2.	Вид, номер и дата государственной регистрации права:	2.1. Собственность, № 29-29-01/026/2014-481 от 27.02.2014
3.	Ограничение прав и обременение объекта недвижимости:	не зарегистрировано
4.	Договоры участия в долевом строительстве:	данные отсутствуют
5.	Заявленные в судебном порядке права требования:	данные отсутствуют
6.	Сведения о возращении в отношении зарегистрированного права:	данные отсутствуют
7.	Сведения о наличии решения об изъятии объекта недвижимости для государственных и муниципальных нужд:	данные отсутствуют
8.	Сведения о невозможности государственной регистрации без личного участия правообладателя или его законного представителя:	
9.	Проворитязания и сведения о наличии поступивших, но не рассмотренных заявлений о проведении государственной регистрации права (перехода, прекращения права), ограничения права или обременения объекта недвижимости, сделки в отношении объекта недвижимости:	данные отсутствуют
10.	Сведения об осуществлении государственной регистрации сделки, права, ограничения права без необходимого в силу закона согласия третьего лица, органа:	данные отсутствуют
11.	Сведения о невозможности государственной регистрации перехода, прекращения, ограничения права на земельный участок из земель сельскохозяйственного назначения:	

Государственный регистратор	ФГИС ЕГРН
полное наименование должности	инициалы, фамилия
М.П.	

Выписка из Единого государственного реестра недвижимости об объекте недвижимости  
**Описание местоположения земельного участка**

<b>Земельный участок</b>		
(вид объекта недвижимости)		
Лист № <u>    </u> Раздела <u>3</u>	Всего листов раздела <u>3</u> : <u>    </u>	Всего листов выписки: <u>    </u>
04.02.2020 № 99/2020/311315707		
Кадастровый номер:		29:22:090111:531

План (чертеж, схема) земельного участка	
	
Масштаб 1: данные отсутствуют	Условные обозначения:

Государственный регистратор	ФГИС ЕГРН
полное наименование должности	инициалы, фамилия

М.П.

Выписка из Единого государственного реестра недвижимости об объекте недвижимости  
**Описание местоположения земельного участка**

Земельный участок	
(вид объекта недвижимости)	
Лист № <u>3.1</u> Раздела <u>3.1</u>	Всего листов раздела <u>3.1</u> : _____
Всего листов выписки: _____	
<b>04.02.2020 № 99/2020/311315707</b>	
Кадастровый номер: <b>29:22:090111:531</b>	

Описание местоположения границ земельного участка		Дирекционный угол		Горизонтальное проложение, м	Описание закрепления на местности	Кадастровые номера смежных участков	Сведения об адресах правообладателей смежных земельных участков
Номер п/п	Номер точки						
	начальная	конечная					
1	2	3	4	5	6	7	8
1	1	2	данные отсутствуют	данные отсутствуют	данные отсутствуют	данные отсутствуют	данные отсутствуют
2	2	3	данные отсутствуют	данные отсутствуют	данные отсутствуют	данные отсутствуют	данные отсутствуют
3	3	4	данные отсутствуют	данные отсутствуют	данные отсутствуют	данные отсутствуют	данные отсутствуют
4	4	5	данные отсутствуют	данные отсутствуют	данные отсутствуют	данные отсутствуют	данные отсутствуют
5	5	6	данные отсутствуют	данные отсутствуют	данные отсутствуют	данные отсутствуют	данные отсутствуют
6	6	7	данные отсутствуют	данные отсутствуют	данные отсутствуют	данные отсутствуют	данные отсутствуют
7	7	8	данные отсутствуют	данные отсутствуют	данные отсутствуют	данные отсутствуют	данные отсутствуют
8	8	9	данные отсутствуют	данные отсутствуют	данные отсутствуют	данные отсутствуют	данные отсутствуют
9	9	10	данные отсутствуют	данные отсутствуют	данные отсутствуют	данные отсутствуют	данные отсутствуют
10	10	11	данные отсутствуют	данные отсутствуют	данные отсутствуют	данные отсутствуют	данные отсутствуют
11	11	12	данные отсутствуют	данные отсутствуют	данные отсутствуют	данные отсутствуют	данные отсутствуют
12	12	13	данные отсутствуют	данные отсутствуют	данные отсутствуют	данные отсутствуют	данные отсутствуют
13	13	14	данные отсутствуют	данные отсутствуют	данные отсутствуют	данные отсутствуют	данные отсутствуют
14	14	1	данные	данные	данные отсутствуют	данные отсутствуют	данные отсутствуют

отсутствуют	отсутствуют
-------------	-------------

Государственный регистратор		ФГИС ЕГРН
полное наименование должности	подпись	инициалы, фамилия

М.П.

Выписка из Единого государственного реестра недвижимости об объекте недвижимости  
**Описание местоположения земельного участка**

Земельный участок		
(вид объекта недвижимости)		
Лист № <u>3.2</u>	Раздела <u>3.2</u>	Всего листов раздела <u>3.2</u> : _____
04.02.2020 № 99/2020/311315707		Всего листов выписки: _____
Кадастровый номер:		<b>29:22:090111:531</b>

Сведения о характерных точках границы земельного участка			
Система координат			
Зона №			
Номер точки	Координаты		Средняя квадратическая погрешность определения координат характерных точек границ земельного участка, м
	X	Y	
1	2	3	5
1	649661.05	2510790.67	0.1
2	649682.06	2510822.85	0.1
3	649671.18	2510829.54	0.1
4	649656.59	2510838.36	0.1
5	649656.31	2510838.08	0.1
6	649651.39	2510830.57	0.1
7	649649.48	2510827.96	0.1
8	649643.52	2510818.62	0.1
9	649640.16	2510813.56	0.1
10	649636.95	2510809.13	0.1
11	649635.32	2510806.52	0.1
12	649644.73	2510800.37	0.1
13	649656.06	2510793.51	0.1
14	649660.92	2510790.75	0.1

Государственный регистратор		ФГИС ЕГРН	
полное наименование должности		инициалы, фамилия	
		подпись	
		М.П.	

## Выписка из Единого государственного реестра недвижимости об объекте недвижимости

**Сведения о характеристиках объекта недвижимости**

На основании запроса от 03.10.2019 г., поступившего на рассмотрение 04.10.2019 г., сообщаем, что согласно записям Единого государственного реестра недвижимости:

<b>Земельный участок</b>		
(вид объекта недвижимости)		
Лист № <u>    </u> Раздела <u>1</u>	Всего листов раздела <u>1</u> : <u>    </u>	Всего листов выписки: <u>    </u>
<b>04.10.2019 № 99/2019/287781883</b>		
Кадастровый номер:		<b>29:22:090112:8</b>

Номер кадастрового квартала:	29:22:090112
Дата присвоения кадастрового номера:	16.09.2008
Ранее присвоенный государственный учетный номер:	данные отсутствуют
Адрес:	установлено относительно ориентира, расположенного за пределами участка. Ориентир КМ 9+470 автомобильной дороги «Подъезд к г. Северодвинск от автомобильной дороги М-8 «Холмогоры». Участок находится примерно в 2 м от ориентира по направлению на север. Почтовый адрес ориентира: обл. Архангельская, г. Архангельск, Цигломенский территориальный округ
Площадь:	16332 +/- 45 кв. м
Кадастровая стоимость, руб.:	1
Кадастровые номера расположенных в пределах земельного участка объектов недвижимости:	данные отсутствуют
Кадастровые номера объектов недвижимости, из которых образован объект недвижимости:	29:22:090112:6
Кадастровые номера образованных объектов недвижимости:	данные отсутствуют
Сведения о включении объекта недвижимости в состав предприятия как имущественного комплекса:	данные отсутствуют

Государственный регистратор	ФГИС ЕГРН
полное наименование должности	инициалы, фамилия
	М.П.



Выписка из Единого государственного реестра недвижимости об объекте недвижимости  
**Сведения о характеристиках объекта недвижимости**

<b>Земельный участок</b>		
(вид объекта недвижимости)		
Лист № ____ Раздела 1	Всего листов раздела 1: ____	Всего листов выписки: ____
<b>04.10.2019 № 99/2019/287781883</b>		
Кадастровый номер:		<b>29:22:090112:8</b>

Категория земель:	Земли населённых пунктов
Виды разрешенного использования:	Земельные участки (территории) общего пользования
Сведения о кадастровом инженере:	Бахаев Сергей Николаевич №31-11-137
Сведения о лесах, водных объектах и об иных природных объектах, расположенных в пределах земельного участка:	данные отсутствуют
Сведения о том, что земельный участок полностью или частично расположен в границах зоны с особыми условиями использования территории или территории объекта культурного наследия	данные отсутствуют
Сведения о том, что земельный участок расположен в границах особой экономической зоны, территории опережающего социально-экономического развития, зоны территориального развития в Российской Федерации, игорной зоны:	данные отсутствуют
Сведения о том, что земельный участок расположен в границах особо охраняемой природной территории, охотничьих угодий, лесничеств, лесопарков:	данные отсутствуют
Сведения о результатах проведения государственного земельного надзора:	данные отсутствуют
Сведения о расположении земельного участка в границах территории, в отношении которой утвержден проект межевания территории:	данные отсутствуют

Государственный регистратор	ФГИС ЕГРН
полное наименование должности	инициалы, фамилия

М.П.

## Сведения о характеристиках объекта недвижимости

<b>Земельный участок</b>		
(вид объекта недвижимости)		
Лист № ____	Раздела 1	Всего листов раздела 1: ____
04.10.2019 № 99/2019/287781883		Всего листов выписки: ____
Кадастровый номер:		29:22:090112:8

Условный номер земельного участка:	данные отсутствуют
Сведения о принятии акта и (или) заключении договора, предусматривающих предоставление в соответствии с земельным законодательством исполнителем органом государственной власти или органом местного самоуправления находящегося в государственной или муниципальной собственности земельного участка для строительства наемного дома социального использования или наемного дома коммерческого использования:	данные отсутствуют
Сведения о том, что земельный участок или земельные участки образованы на основании решения об изъятии земельного участка и (или) расположенного на нем объекта недвижимости для государственных или муниципальных нужд:	данные отсутствуют
Сведения о том, что земельный участок образован из земель или земельного участка, государственная собственность на которые не разграничена:	данные отсутствуют
Сведения о наличии земельного спора о местоположении границ земельных участков:	данные отсутствуют
Статус записи об объекте недвижимости:	Сведения об объекте недвижимости имеют статус "актуальные"
Особые отметки:	Сведения необходимые для заполнения раздела 3.1 отсутствуют.
Получатель выписки:	Рознер Лидия Юрьевна

Государственный регистратор	ФГИС ЕГРН
полное наименование должности	подпись
	инициалы, фамилия

М.П.

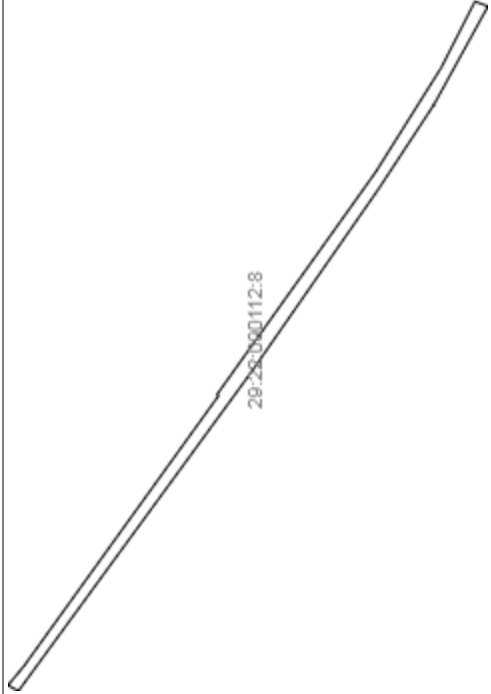
Выписка из Единого государственного реестра недвижимости об объекте недвижимости  
**Сведения о зарегистрированных правах**

Земельный участок		
(вид объекта недвижимости)		
Лист № ____ Раздела 2	Всего листов раздела 2: ____	Всего листов выписки: ____
<b>04.10.2019 № 99/2019/287781883</b>		
Кадастровый номер: <b>29:22:090112:8</b>		
1. Правообладатель (правообладатели):	1.1. Российская Федерация	
2. Вид, номер и дата государственной регистрации права:	2.1. Собственность, № 29-29-01/058/2012-366 от 26.05.2012	
3. Ограничение прав и обременение объекта недвижимости:	не зарегистрировано	
1. Правообладатель (правообладатели):	Федеральное казенное учреждение "Управление автомобильной 1.2. магистрали Москва-Архангельск Федерального агентства", ИНН: 3525065660	
2. Вид, номер и дата государственной регистрации права:	2.2. Постоянное (бессрочное) пользование, № 29-29-01/014/2013-004 от 18.02.2013	
3. Ограничение прав и обременение объекта недвижимости:	не зарегистрировано	
4. Договоры участия в долевом строительстве:	данные отсутствуют	
5. Заявленные в судебном порядке права требования:	данные отсутствуют	
6. Сведения о возражении в отношении зарегистрированного права:	данные отсутствуют	
7. Сведения о наличии решения об изъятии объекта недвижимости для государственных и муниципальных нужд:	данные отсутствуют	
8. Сведения о невозможности государственной регистрации без личного участия правообладателя или его законного представителя:	данные отсутствуют	
9. Правопритязания и сведения о наличии поступивших, но не рассмотренных заявлений о проведении государственной регистрации права (перехода, прекращения права), ограничения права или обременения объекта недвижимости, сделки в отношении объекта недвижимости:	данные отсутствуют	
10. Сведения об осуществлении государственной регистрации сделки, права, ограничения права без необходимого в силу закона согласия третьего лица, органа:	данные отсутствуют	
11. Сведения о невозможности государственной регистрации перехода, прекращения, ограничения права на земельный участок из земель сельскохозяйственного назначения:	данные отсутствуют	
Государственный регистратор	ФГИС ЕГРН	
полное наименование должности	подпись	инициалы, фамилия

М.П.

Выписка из Единого государственного реестра недвижимости об объекте недвижимости  
**Описание местоположения земельного участка**

<b>Земельный участок</b>	
(вид объекта недвижимости)	
Лист № <u>    </u> Раздела <u>3</u>	Всего листов раздела <u>3</u> : <u>    </u>
Всего листов выписки: <u>    </u>	
<b>04.10.2019 № 99/2019/287781883</b>	
Кадастровый номер: <b>29:22:090112:8</b>	

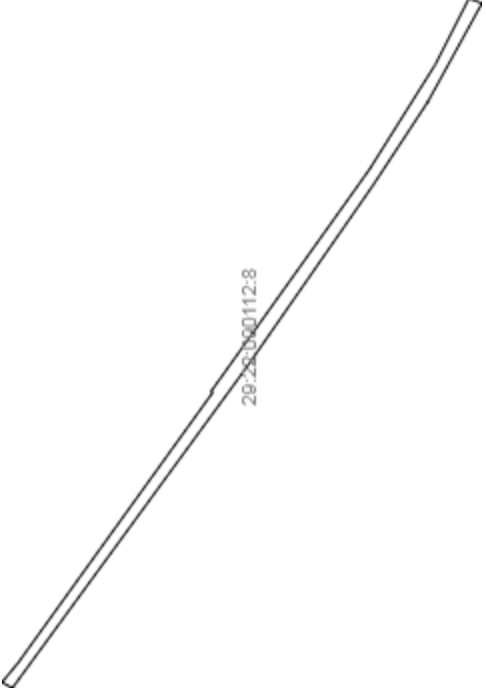
План (чертеж, схема) земельного участка	
	
Масштаб 1 : данные отсутствуют	Условные обозначения:

Государственный регистратор	ФГИС ЕГРН
полное наименование должности	инициалы, фамилия
подпись	

М.П.

Выписка из Единого государственного реестра недвижимости об объекте недвижимости  
**Описание местоположения земельного участка**

<b>Земельный участок</b>		
(вид объекта недвижимости)		
Лист № <u>    </u> Раздела <b>3</b>	Всего листов раздела <b>3</b> : <u>    </u>	Всего листов выписки: <u>    </u>
<b>04.10.2019 № 99/2019/287781883</b>		
Кадастровый номер:		<b>29:22:090112:8</b>

План (чертеж, схема) земельного участка	
	
Масштаб 1: данные отсутствуют	Условные обозначения:

Государственный регистратор	ФГИС ЕГРН
полное наименование должности	инициалы, фамилия

М.П.

Выписка из Единого государственного реестра недвижимости об объекте недвижимости  
**Описание местоположения земельного участка**

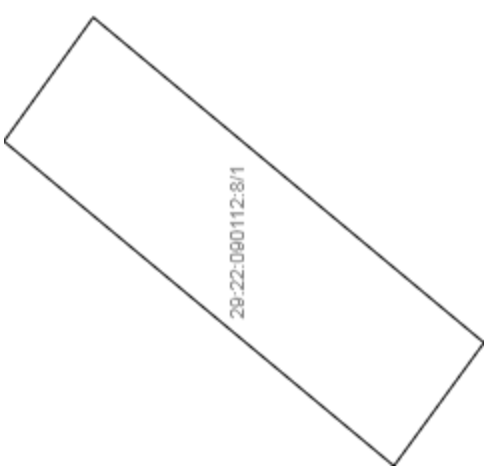
<b>Земельный участок</b>		
(вид объекта недвижимости)		
Лист № <u>    </u> Раздела <b>3.2</b>	Всего листов раздела <b>3.2</b> : <u>    </u>	Всего листов выписки: <u>    </u>
<b>04.10.2019№ 99/2019/287781883</b>		
Кадастровый номер:		<b>29:22:090112:8</b>

Сведения о характерных точках границы земельного участка			
Система координат			
Зона №			
Номер точки	Координаты		Средняя квадратическая погрешность определения координат характерных точек границ земельного участка, м
	X	Y	
1	2	3	5
1	648648.99	2511669.87	данные отсутствуют
2	648733.41	2511548.37	данные отсутствуют
3	649027.5	2511145.67	данные отсутствуют
4	649040.66	2511152.76	данные отсутствуют
5	649020.09	2511177.7	данные отсутствуют
6	648775.19	2511517.89	данные отсутствуют
7	648777.24	2511519.3	данные отсутствуют
8	648577.29	2511799.59	данные отсутствуют
9	648494.86	2511930.9	данные отсутствуют
10	648452.24	2512014.53	данные отсутствуют
11	648435.79	2512008.53	данные отсутствуют
12	648504.02	2511884.28	данные отсутствуют
13	648573.29	2511778.84	данные отсутствуют

Государственный регистратор	ФГИС ЕГРН
полное наименование должности	инициалы, фамилия
	подпись
	М.П.

Выписка из Единого государственного реестра недвижимости об объекте недвижимости  
**Сведения о частях земельного участка**

<b>Земельный участок</b>		
(вид объекта недвижимости)		
Лист № <u>    </u> Раздела <b>4</b>	Всего листов раздела <b>4</b> : <u>    </u>	Всего листов выписки: <u>    </u>
<b>04.10.2019 № 99/2019/287781883</b>		
Кадастровый номер:		<b>29:22:090112:8</b>

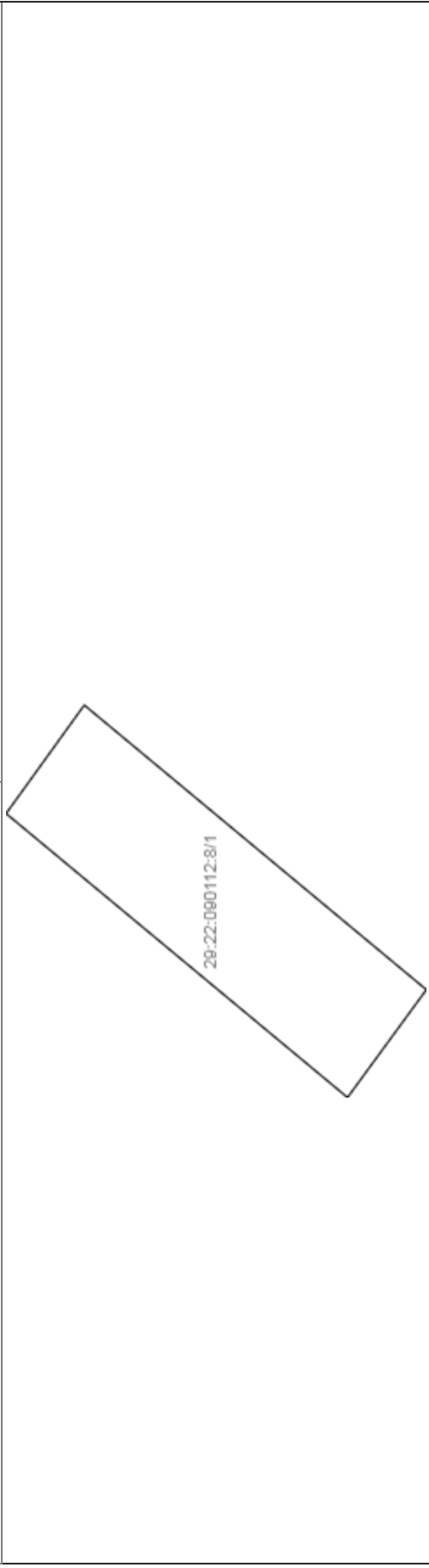
План (чертеж, схема) части земельного участка	Учетный номер части: <b>29:22:090112:8/1</b>
	
Масштаб 1: данные отсутствуют	Условные обозначения:

Государственный регистратор	ФГИС ЕГРН
полное наименование должности	подпись
	инициалы, фамилия

М.П.

Выписка из Единого государственного реестра недвижимости об объекте недвижимости  
**Сведения о частях земельного участка**

<b>Земельный участок</b>	
(вид объекта недвижимости)	
Лист № <u>    </u> Раздела <b>4</b>	Всего листов раздела <b>4</b> : <u>    </u>
Всего листов выписки: <u>    </u>	
<b>04.10.2019 № 99/2019/287781883</b>	
Кадастровый номер: <b>29:22:090112:8</b>	

План (чертеж, схема) части земельного участка	Учетный номер части: <b>29:22:090112:8/1</b>
	
Масштаб 1: данные отсутствуют	Условные обозначения:

Государственный регистратор	ФГИС ЕГРН
полное наименование должности	инициалы, фамилия

М.П.



Выписка из Единого государственного реестра недвижимости об объекте недвижимости  
**Сведения о частях земельного участка**

<b>Земельный участок</b>		
(вид объекта недвижимости)		
Лист № <u>    </u> Раздела <b>4.1</b>	Всего листов раздела <b>4.1</b> : <u>    </u>	Всего листов выписки: <u>    </u>
<b>04.10.2019 № 99/2019/287781883</b>		
Кадастровый номер: <b>29:22:090112:8</b>		

Учетный номер части	Площадь (м <sup>2</sup> )	Содержание ограничения в использовании или ограничения права на объект недвижимости или обременения объекта недвижимости
1	2	3
1	53	Публичный сервитут, Договор на осуществление прокладки и дальнейшей эксплуатации инженерных коммуникаций в границах полосы отвода автомобильной дороги федерального значения М-8 "Холмогоры" Москва-Ярославль-Вологда-Архангельск,подъезд к г. Северодвинск, на участке км 10+170 № 63/2016 от 15.08.2016, Временные. Дата истечения срока действия временного характера - 23.06.2022
1	53	Публичный сервитут, Договор на осуществление прокладки и дальнейшей эксплуатации инженерных коммуникаций в границах полосы отвода автомобильной дороги федерального значения М-8 "Холмогоры" Москва-Ярославль-Вологда-Архангельск,подъезд к г. Северодвинск, на участке км 10+170 № 63/2016 от 15.08.2016, Временные. Дата истечения срока действия временного характера - 23.06.2022

Государственный регистратор	ФГИС ЕГРН
полное наименование должности	подпись
	инициалы, фамилия

М.П.

Выписка из Единого государственного реестра недвижимости об объекте недвижимости  
**Сведения о частях земельного участка**

<b>Земельный участок</b>			
(вид объекта недвижимости)			
Лист № <u>    </u> Раздела <u>4.2</u>	Всего листов раздела <u>4.2</u> : <u>    </u>	Всего разделов: <u>    </u>	Всего листов выписки: <u>    </u>
<b>04.10.2019 № 99/2019/287781883</b>			
Кадастровый номер:		<b>29:22:090112:8</b>	
Сведения о характерных точках границы части (частей) земельного участка			
Учетный номер части: 1			
Система координат: МСК-29 зона 2			
Зона №			
Номер точки	Координаты, м		Средняя квадратическая погрешность определения координат характерных точек границы части земельного участка, м
	X	Y	
1	2	3	5
14	648988.79	2511221.18	0.1
14	648988.79	2511221.18	0.1
15	648986.45	2511224.43	0.1
16	648976.21	2511215.9	0.1
17	648978.57	2511212.67	0.1

Государственный регистратор	ФГИС ЕГРН
полное наименование должности	инициалы, фамилия
	подпись
	М.П.

Выписка из Единого государственного реестра недвижимости об объекте недвижимости  
**Сведения о частях земельного участка**

<b>Земельный участок</b>		(вид объекта недвижимости)	
Лист № <u>    </u> Раздела <b>4.2</b>	Всего листов раздела <b>4.2</b> : <u>    </u>	Всего разделов: <u>    </u>	Всего листов выписки: <u>    </u>
<b>04.10.2019 № 99/2019/287781883</b>			
Кадастровый номер:		<b>29:22:090112:8</b>	

Сведения о характерных точках границы части (частей) земельного участка

Учетный номер части: 1

Система координат: Местная г. Рыбинск

Зона №

Номер точки	Координаты, м		Описание закрепления на местности	Средняя квадратическая погрешность определения координат характерных точек границы части земельного участка, м
	X	Y		
1	2	3	4	5
18	648988.79	2511221.18	данные отсутствуют	данные отсутствуют
18	648988.79	2511221.18	данные отсутствуют	данные отсутствуют
19	648986.45	2511224.43	данные отсутствуют	данные отсутствуют
20	648976.21	2511215.9	данные отсутствуют	данные отсутствуют
21	648978.57	2511212.67	данные отсутствуют	данные отсутствуют

Государственный регистратор	ФГИС ЕГРН
полное наименование должности	инициалы, фамилия

М.П.

Выписка из Единого государственного реестра недвижимости об объекте недвижимости  
**Сведения о характеристиках объекта недвижимости**

На основании запроса от 04.02.2020 г., поступившего на рассмотрение 04.02.2020 г., сообщаем, что согласно записям Единого государственного реестра недвижимости:

<b>Земельный участок</b>		
(вид объекта недвижимости)		
Лист № ____ Раздела 1	Всего листов раздела 1: ____	Всего листов выписки: ____
<b>04.02.2020 № 99/2020/311316711</b>		
Кадастровый номер:		<b>29:22:090503:2</b>

Номер кадастрового квартала:	29:22:090503
Дата присвоения кадастрового номера:	16.09.2008
Ранее присвоенный государственный учетный номер:	данные отсутствуют
Адрес:	обл. Архангельская, г. Архангельск, Цигломский территориальный округ
Площадь:	9510 +/- 34 кв. м
Кадастровая стоимость, руб.:	1
Кадастровые номера расположенных в пределах земельного участка объектов недвижимости:	данные отсутствуют
Кадастровые номера объектов недвижимости, из которых образован объект недвижимости:	29:22:090503:1
Кадастровые номера образованных объектов недвижимости:	данные отсутствуют
Сведения о включении объекта недвижимости в состав предприятия как имущественного комплекса:	

Государственный регистратор	ФГИС ЕГРН
полное наименование должности	подпись
	инициалы, фамилия

М.П.

Выписка из Единого государственного реестра недвижимости об объекте недвижимости  
**Сведения о характеристиках объекта недвижимости**

(вид объекта недвижимости)		
Лист № _____	Раздела I: _____	Всего разделов: _____
04.02.2020 № 99/2020/311316711		Всего листов выписки: _____
Кадастровый номер: _____		29:22:090503:2

Категория земель:	Земли населённых пунктов
Виды разрешенного использования:	Земельные участки (территории) общего пользования
Сведения о кадастровом инженере:	данные отсутствуют
Сведения о лесах, водных объектах и об иных природных объектах, расположенных в пределах земельного участка:	данные отсутствуют
Сведения о том, что земельный участок полностью или частично расположен в границах зоны с особыми условиями использования территории или территории объекта культурного наследия	данные отсутствуют
Сведения о том, что земельный участок расположен в границах особой экономической зоны, территории опережающего социально-экономического развития, зоны территориального развития в Российской Федерации, игорной зоны:	данные отсутствуют
Сведения о том, что земельный участок расположен в границах особо охраняемой природной территории, охотничьих угодий, лесничеств, лесопарков:	данные отсутствуют
Сведения о результатах проведения государственного земельного надзора:	данные отсутствуют
Сведения о расположении земельного участка в границах территории, в отношении которой утвержден проект межевания территории:	данные отсутствуют

Государственный регистратор	ФГИС ЕГРН
полное наименование должности	подпись
	инициалы, фамилия

М.П.

Выписка из Единого государственного реестра недвижимости об объекте недвижимости  
**Сведения о характеристиках объекта недвижимости**

Земельный участок		
(вид объекта недвижимости)		
Лист № ____	Раздела I: ____	Всего листов выписки: ____
04.02.2020 № 99/2020/311316711		Всего разделов: ____
Кадастровый номер:		29:22:090503:2
Условный номер земельного участка:	данные отсутствуют	
Сведения о принятии акта и (или) заключения договора, предусматривающих предоставление в соответствии с земельным законодательством исполнительным органом государственной власти или органом местного самоуправления находящегося в государственной или муниципальной собственности земельного участка для строительства наемного дома социального использования или наемного дома коммерческого использования:	данные отсутствуют	
Сведения о том, что земельный участок или земельные участки образованы на основании решения об изъятии земельного участка и (или) расположенного на нем объекта недвижимости для государственных или муниципальных нужд:	данные отсутствуют	
Сведения о том, что земельный участок образован из земель или земельного участка, государственная собственность на которые не разграничена:	данные отсутствуют	
Сведения о наличии земельного спора о местоположении границ земельных участков:	данные отсутствуют	
Статус записи об объекте недвижимости:	Сведения об объекте недвижимости имеют статус "актуальные"	
Особые отметки:	Сведения необходимые для заполнения раздела 3.1 отсутствуют. Сведения необходимые для заполнения раздела 4 отсутствуют.	
Получатель выписки:	Рознер Лидия Юрьевна	
Государственный регистратор	ФГИС ЕГРН	
полное наименование должности	подпись	инициалы, фамилия
М.П.		

Выписка из Единого государственного реестра недвижимости об объекте недвижимости  
**Сведения о зарегистрированных правах**

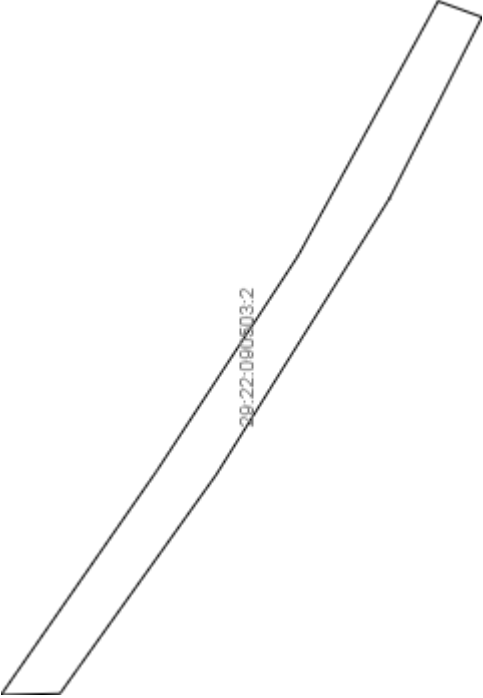
Земельный участок		(вид объекта недвижимости)	
Лист № <u>2</u> Раздела <u>2</u>	Всего листов раздела <u>2</u> : _____	Всего разделов: _____	Всего листов выписки: _____
<b>04.02.2020 № 99/2020/311316711</b>			
Кадастровый номер:		<b>29:22:090503:2</b>	
1.	Правообладатель (правообладатели):	1.1.	Российская Федерация
2.	Вид, номер и дата государственной регистрации права:	2.1.	Собственность, № 29-29-01/058/2012-367 от 26.05.2012
3.	Ограничение прав и обременение объекта недвижимости:	не зарегистрировано	
1.	Правообладатель (правообладатели):	1.2.	Федеральное казенное учреждение "Управление автомобильной магистральной Москва-Архангельск Федерального агентства", ИНН: 3525065660
2.	Вид, номер и дата государственной регистрации права:	2.2.	Постоянное (бессрочное) пользование, № 29-29-01/014/2013-009 от 18.02.2013
3.	Ограничение прав и обременение объекта недвижимости:	не зарегистрировано	
4.	Договоры участия в долевом строительстве:	данные отсутствуют	
5.	Заявленные в судебном порядке права требования:	данные отсутствуют	
6.	Сведения о возражении в отношении зарегистрированного права:	данные отсутствуют	
7.	Сведения о наличии решения об изъятии объекта недвижимости для государственных и муниципальных нужд:	данные отсутствуют	
8.	Сведения о невозможности государственной регистрации без личного участия правообладателя или его законного представителя:	данные отсутствуют	
9.	Приоритизация и сведения о наличии поступивших, но не рассмотренных заявлений о проведении государственной регистрации права (перехода, прекращения права), ограничения права или обременения объекта недвижимости, сделки в отношении объекта недвижимости:	данные отсутствуют	
10.	Сведения об осуществлении государственной регистрации сделки, права, ограничения права без необходимого в силу закона согласия третьего лица, органа:	данные отсутствуют	
11.	Сведения о невозможности государственной регистрации перехода, прекращения, ограничения права на земельный участок из земель сельскохозяйственного назначения:	данные отсутствуют	

Государственный регистратор	ФГИС ЕГРН
полное наименование должности	инициалы, фамилия
	подпись

М.П.

Выписка из Единого государственного реестра недвижимости об объекте недвижимости  
**Описание местоположения земельного участка**

<b>Земельный участок</b>	
(вид объекта недвижимости)	
Лист № <u>    </u> Раздела <u>3</u>	Всего листов раздела <u>3</u> : <u>    </u>
Всего листов выписки: <u>    </u>	
<b>04.02.2020 № 99/2020/311316711</b>	
Кадастровый номер: <b>29:22:090503:2</b>	

План (чертеж, схема) земельного участка	
	
Масштаб 1: данные отсутствуют	Условные обозначения:

Государственный регистратор	ФГИС ЕГРН
полное наименование должности	инициалы, фамилия

М.П.



Выписка из Единого государственного реестра недвижимости об объекте недвижимости  
**Описание местоположения земельного участка**

<b>Земельный участок</b>	
(вид объекта недвижимости)	
Лист № <u>3.2</u> Раздела <u>3.2</u>	Всего листов раздела <u>3.2</u> : _____ Всего разделов: _____ Всего листов выписки: _____
<b>04.02.2020 № 99/2020/311316711</b>	
Кадастровый номер: <b>29:22:090503:2</b>	

Сведения о характерных точках границы земельного участка			
Система координат			
Зона №			
Номер точки	Координаты		Средняя квадратическая погрешность определения координат характерных точек границ земельного участка, м
	X	Y	
1	2	3	5
1	648648.99	2511669.87	данные отсутствуют
2	648573.29	2511778.84	данные отсутствуют
3	648504.02	2511884.28	данные отсутствуют
4	648435.79	2512008.53	данные отсутствуют
5	648414.38	2512000.7	данные отсутствуют
6	648459.41	2511912.35	данные отсутствуют
7	648543.93	2511777.5	данные отсутствуют
8	648611.3	2511683.06	данные отсутствуют
9	648620.2	2511670.57	данные отсутствуют

Государственный регистратор	ФГИС ЕГРН
полное наименование должности	инициалы, фамилия

М.П.

## ФГИС ЕГРН

полное наименование органа регистрации прав

Раздел 1

Выписка из Единого государственного реестра недвижимости об объекте недвижимости  
Сведения о характеристиках объекта недвижимости

На основании запроса от 04.02.2020 г., поступившего на рассмотрение 04.02.2020 г., сообщаем, что согласно записям Единого государственного реестра недвижимости:

<b>Земельный участок</b>	
(вид объекта недвижимости)	
Лист № ____ Раздела 1	Всего листов раздела 1: ____
Всего листов выписки: ____	
<b>04.02.2020 № 99/2020/311316914</b>	
Кадастровый номер: <b>29:22:090503:3</b>	
Номер кадастрового квартала:	29:22:090503
Дата присвоения кадастрового номера:	16.09.2008
Ранее присвоенный государственный учетный номер:	данные отсутствуют
Адрес:	установлено относительно ориентира, расположенного за пределами участка. Ориентир КМ 9+470 автомобильной дороги "Подъезд к г. Северодвинск от автомобильной дороги М-8 "Холмогоры". Участок находится примерно в 2 м от ориентира по направлению на юг. Почтовый адрес ориентира: обл. Архангельская, г. Архангельск, Цигломенский территориальный округ
Площадь:	9511 +/- 34 кв. м
Кадастровая стоимость, руб.:	1
Кадастровые номера расположенных в пределах земельного участка объектов недвижимости:	данные отсутствуют
Кадастровые номера объектов недвижимости, из которых образован объект недвижимости:	29:22:090503:1
Кадастровые номера образованных объектов недвижимости:	данные отсутствуют
Сведения о включении объекта недвижимости в состав предприятия как имущественного комплекса:	
Государственный регистратор	ФГИС ЕГРН
полное наименование должности	подпись
	инициалы, фамилия
М.П.	

Выписка из Единого государственного реестра недвижимости об объекте недвижимости  
**Сведения о характеристиках объекта недвижимости**

Земельный участок		
(вид объекта недвижимости)		
Лист № _____	Раздела I: _____	Всего листов выписки: _____
04.02.2020 № 99/2020/311316914		
Кадастровый номер: _____		29:22:090503:3
Категория земель:	Земли населённых пунктов	
Виды разрешенного использования:	для эксплуатации автомобильной дороги &quot;Подъезд к дер. Боры от автомобильной дороги &quot;, Подъезд к г. Северодвинск&quot;;	
Сведения о кадастровом инженере:	данные отсутствуют	
Сведения о лесах, водных объектах и об иных природных объектах, расположенных в пределах земельного участка:	данные отсутствуют	
Сведения о том, что земельный участок полностью или частично расположен в границах зоны с особыми условиями использования территории или территории объекта культурного наследия	данные отсутствуют	
Сведения о том, что земельный участок расположен в границах особой экономической зоны, территории опережающего социально-экономического развития, зоны территориального развития в Российской Федерации, игорной зоны:	данные отсутствуют	
Сведения о том, что земельный участок расположен в границах особо охраняемой природной территории, охотничьих угодий, лесничеств, лесопарков:	данные отсутствуют	
Сведения о результатах проведения государственного земельного надзора:	данные отсутствуют	
Сведения о расположении земельного участка в границах территории, в отношении которой утвержден проект межевания территории:	данные отсутствуют	
Государственный регистратор	ФГИС ЕГРН	
полное наименование должности	подпись	инициалы, фамилия

М.П.

Выписка из Единого государственного реестра недвижимости об объекте недвижимости  
**Сведения о характеристиках объекта недвижимости**

(вид объекта недвижимости)		
Лист № <u>    </u> Раздела <u>  1  </u>	Всего листов раздела <u>  1  </u> :	Всего листов выписки: <u>    </u>
<b>04.02.2020 № 99/2020/311316914</b>		
Кадастровый номер: <b>29:22:090503:3</b>		

Условный номер земельного участка:	данные отсутствуют
Сведения о принятии акта и (или) заключения договора, предусматривающих предоставление в соответствии с земельным законодательством исполнительным органом государственной власти или органом местного самоуправления находящегося в государственной или муниципальной собственности земельного участка для строительства наемного дома социального использования или наемного дома коммерческого использования:	данные отсутствуют
Сведения о том, что земельный участок или земельные участки образованы на основании решения об изъятии земельного участка и (или) расположенного на нем объекта недвижимости для государственных или муниципальных нужд:	данные отсутствуют
Сведения о том, что земельный участок образован из земель или земельного участка, государственная собственность на которые не разграничена:	данные отсутствуют
Сведения о наличии земельного спора о местоположении границ земельных участков:	данные отсутствуют
Статус записи об объекте недвижимости:	Сведения об объекте недвижимости имеют статус "актуальные"
Особые отметки:	Сведения о видах разрешенного использования имеют статус «Актуальные незасвидетельствованные». Право (ограничение права, обременение объекта недвижимости) зарегистрировано на данный объект недвижимости с видами разрешенного использования раздела 3.1 отсутствуют. Сведения необходимые для заполнения раздела 3.1 отсутствуют.
Получатель выписки:	Рознер Лидия Юрьевна

Государственный регистратор	ФГИС ЕГРН
полное наименование должности	подпись
	инициалы, фамилия

М.П.


Выписка из Единого государственного реестра недвижимости об объекте недвижимости  
**Сведения о зарегистрированных правах**

Земельный участок		
(вид объекта недвижимости)		
Лист № <u>2</u> Раздела <u>2</u>	Всего листов раздела <u>2</u> : _____	Всего листов выписки: _____
<b>04.02.2020 № 99/2020/311316914</b>		
Кадастровый номер: <b>29:22:090503:3</b>		
1. Правообладатель (правообладатели):	1.1. Областное государственное учреждение "Дорожное агентство Архангельской области "Архангельскавтодор", ИНН: 2900000511	
2. Вид, номер и дата государственной регистрации права:	2.1. Постоянное (бессрочное) пользование, № 29-29-01/061/2009-159 от 22.07.2009	
3. Ограничение прав и обременение объекта недвижимости:	не зарегистрировано	
1. Правообладатель (правообладатели):	1.2. Архангельская область	
2. Вид, номер и дата государственной регистрации права:	2.2. Собственность, № 29-29-01/069/2009-234 от 11.08.2009	
3. Ограничение прав и обременение объекта недвижимости:	не зарегистрировано	
4. Договоры участия в долевом строительстве:	данные отсутствуют	
5. Заявленные в судебном порядке права требования:	данные отсутствуют	
6. Сведения о возражении в отношении зарегистрированного права:	данные отсутствуют	
7. Сведения о наличии решения об изъятии объекта недвижимости для государственных и муниципальных нужд:	данные отсутствуют	
8. Сведения о невозможности государственной регистрации без личного участия правообладателя или его законного представителя:	данные отсутствуют	
9. Правопритязания и сведения о наличии поступивших, но не рассмотренных заявлений о проведении государственной регистрации права (перехода, прекращения права), ограничения права или обременения объекта недвижимости, сделки в отношении объекта недвижимости:	данные отсутствуют	
10. Сведения об осуществлении государственной регистрации сделки, права, ограничения права без необходимого в силу закона согласия третьего лица, органа:	данные отсутствуют	
11. Сведения о невозможности государственной регистрации перехода, прекращения, ограничения права на земельный участок из земель сельскохозяйственного назначения:		

Государственный регистратор	ФГИС ЕГРН
полное наименование должности	инициалы, фамилия
	подпись
	М.П.

Выписка из Единого государственного реестра недвижимости об объекте недвижимости  
**Описание местоположения земельного участка**

<b>Земельный участок</b>		
(вид объекта недвижимости)		
Лист № <u>    </u> Раздела <u>3</u>	Всего листов раздела <u>3</u> : <u>    </u>	Всего листов выписки: <u>    </u>
04.02.2020 № 99/2020/311316914		
Кадастровый номер:		29:22:090503:3


План (чертеж, схема) земельного участка	
	
Масштаб 1: данные отсутствуют	Условные обозначения:

Государственный регистратор	ФГИС ЕГРН
полное наименование должности	инициалы, фамилия

М.П.

Выписка из Единого государственного реестра недвижимости об объекте недвижимости  
**Описание местоположения земельного участка**

<b>Земельный участок</b>		
(вид объекта недвижимости)		
Лист № <u>    </u> Раздела <u>3</u>	Всего листов раздела <u>3</u> : <u>    </u>	Всего листов выписки: <u>    </u>
<b>04.02.2020 № 99/2020/311316914</b>		
Кадастровый номер:		<b>29:22:090503:3</b>

План (чертеж, схема) земельного участка		
Масштаб 1 : данные отсутствуют	Условные обозначения:	

Государственный регистратор	ФГИС ЕГРН	
полное наименование должности	подпись	инициалы, фамилия

М.П.

Выписка из Единого государственного реестра недвижимости об объекте недвижимости  
**Описание местоположения земельного участка**

<b>Земельный участок</b>		(вид объекта недвижимости)	
Лист № <u>3.2</u>	Раздела <u>3.2</u>	Всего листов раздела <u>3.2</u> : _____	Всего листов выписки: _____
<b>04.02.2020 № 99/2020/311316914</b>		<b>29:22:090503:3</b>	
Кадастровый номер:			

Сведения о характерных точках границы земельного участка			
Система координат			
Зона №			
Номер точки	Координаты		Средняя квадратическая погрешность определения координат характерных точек границ земельного участка, м
	X	Y	
1	2	3	5
1	647522.81	2511715.72	0.1
2	648129.62	2511688.89	0.1
3	648340.39	2511677.43	0.1
4	648620.2	2511670.57	0.1
5	648611.3	2511683.06	0.1
6	648535.77	2511676.15	0.1
7	648387.65	2511682.33	0.1
8	648044.86	2511702.73	0.1
9	647773.55	2511715.4	0.1
10	647526.74	2511724.6	0.1

Государственный регистратор	ФГИС ЕГРН
полное наименование должности	инициалы, фамилия


подпись

М.П.



Выписка из Единого государственного реестра недвижимости об объекте недвижимости  
**Сведения о частях земельного участка**

<b>Земельный участок</b>		
(вид объекта недвижимости)		
Лист № <u>4</u> Раздела <u>4</u>	Всего листов раздела <u>4</u> : _____	Всего листов выписки: _____
<b>04.02.2020 № 99/2020/311316914</b>		
Кадастровый номер: <b>29:22:090503:3</b>		

План (чертеж, схема) части земельного участка	Учетный номер части: <b>29:22:090503:3/1</b>
	
Масштаб 1: данные отсутствуют	Условные обозначения:

Государственный регистратор	ФГИС ЕГРН
полное наименование должности	инициалы, фамилия

М.П.

Выписка из Единого государственного реестра недвижимости об объекте недвижимости  
**Сведения о частях земельного участка**

<b>Земельный участок</b>		
(вид объекта недвижимости)		
Лист № <u>4.1</u>	Раздела <u>4.1</u>	Всего листов раздела <u>4.1</u> : _____
Всего листов раздела <u>4.1</u> : _____		Всего листов выписки: _____
<b>04.02.2020 № 99/2020/311316914</b>		
Кадастровый номер: <b>29:22:090503:3</b>		

Учетный номер части	Площадь (м <sup>2</sup> )	Содержание ограничения в использовании или ограничения права на объект недвижимости или обременения объекта недвижимости
1	2	3
1	273	Ограничения прав на земельный участок, предусмотренные статьями 56, 56.1 Земельного кодекса Российской Федерации, 29.00.2.81, Решение о согласовании границ охранной зоны объекта электросетевого хозяйства № 56-197/РС от 15.05.2017

Государственный регистратор	ФГИС ЕГРН
полное наименование должности	подпись
	инициалы, фамилия

М.П.

Выписка из Единого государственного реестра недвижимости об объекте недвижимости  
**Сведения о частях земельного участка**

Земельный участок			
(вид объекта недвижимости)			
Лист №	Раздела <b>4.2</b>	Всего листов раздела <b>4.2</b> :	Всего листов выписки: _____
<b>04.02.2020 № 99/2020/311316914</b>		<b>29:22:090503:3</b>	
Кадастровый номер:			
Сведения о характерных точках границы части (частей) земельного участка			
Учетный номер части: 1			
Система координат: МСК-29 зона 2			
Зона №			
Номер точки	Координаты, м		Средняя квадратическая погрешность определения координат характерных точек границы части земельного участка, м
	X	Y	
1	2	3	5
8	648044.86	2511702.73	0.1
9	647773.55	2511715.4	0.1
9	647773.55	2511715.4	0.1
11	647838.08	2511712.39	данные отсутствуют
12	647760.57	2511715.76	5
13	647617.29	2511721.22	данные отсутствуют
14	648369.81	2511680.68	5
14	648369.81	2511680.68	5
15	648343.2	2511682.21	5
16	648343.33	2511684.64	5
17	648169.05	2511694.82	5
18	647973.57	2511706.06	данные отсутствуют
19	648374.72	2511683.1	данные отсутствуют
20	648374.1	2511682.84	5
21	648369.94	2511683.08	5

Государственный регистратор	ФГИС ЕГРН
полное наименование должности	инициалы, фамилия
	подпись
	М.П.

## ФГИС ЕГРН

полное наименование органа регистрации прав

Раздел 1

Выписка из Единого государственного реестра недвижимости об объекте недвижимости  
Сведения о характеристиках объекта недвижимости

На основании запроса от 04.02.2020 г., поступившего на рассмотрение 04.02.2020 г., сообщаем, что согласно записям Единого государственного реестра недвижимости:

<b>Земельный участок</b>	
(вид объекта недвижимости)	
Лист № ____ Раздела 1	Всего листов раздела 1: ____
Всего листов выписки: ____	
<b>04.02.2020 № 99/2020/311316970</b>	
Кадастровый номер: <b>29:22:090501:12</b>	
Номер кадастрового квартала:	29:22:090501
Дата присвоения кадастрового номера:	17.09.2008
Ранее присвоенный государственный учетный номер:	данные отсутствуют
Адрес:	установлено относительно ориентира, расположенного за пределами участка. Ориентир КМ 9+470 автомобильной дороги "Подъезд к г. Северодвинск от автомобильной дороги М-8 "Холмогоры". Участок находится примерно в 3 м от ориентира по направлению на юг. Почтовый адрес ориентира: обл. Архангельская, г. Архангельск, Цигломенский территориальный округ
Площадь:	13036 +/- 40 кв. м
Кадастровая стоимость, руб.:	1
Кадастровые номера расположенных в пределах земельного участка объектов недвижимости:	данные отсутствуют
Кадастровые номера объектов недвижимости, из которых образован объект недвижимости:	29:22:090501:10
Кадастровые номера образованных объектов недвижимости:	данные отсутствуют
Сведения о включении объекта недвижимости в состав предприятия как имущественного комплекса:	
Государственный регистратор	ФГИС ЕГРН
полное наименование должности	подпись
	инициалы, фамилия

М.П.

Выписка из Единого государственного реестра недвижимости об объекте недвижимости  
**Сведения о характеристиках объекта недвижимости**

(вид объекта недвижимости)		
Лист № _____	Раздела I: _____	Всего разделов: _____
04.02.2020 № 99/2020/311316970		Всего листов выписки: _____
Кадастровый номер: _____		29:22:090501:12

Категория земель:	Земли населённых пунктов
Виды разрешенного использования:	для эксплуатации автомобильной дороги &quot;Подъезд к дер. Боры от автомобильной дороги &quot;, Подъезд к г. Северодвинск&quot;;
Сведения о кадастровом инженеру:	данные отсутствуют
Сведения о лесах, водных объектах и об иных природных объектах, расположенных в пределах земельного участка:	данные отсутствуют
Сведения о том, что земельный участок полностью или частично расположен в границах зоны с особыми условиями использования территории или территории объекта культурного наследия	данные отсутствуют
Сведения о том, что земельный участок расположен в границах особой экономической зоны, территории опережающего социально-экономического развития, зоны территориального развития в Российской Федерации, игорной зоны:	данные отсутствуют
Сведения о том, что земельный участок расположен в границах особо охраняемой природной территории, охотничьих угодий, лесничеств, лесопарков:	данные отсутствуют
Сведения о результатах проведения государственного земельного надзора:	данные отсутствуют
Сведения о расположении земельного участка в границах территории, в отношении которой утвержден проект межевания территории:	данные отсутствуют

Государственный регистратор	ФГИС ЕГРН
полное наименование должности	подпись
	инициалы, фамилия

М.П.

Выписка из Единого государственного реестра недвижимости об объекте недвижимости  
**Сведения о характеристиках объекта недвижимости**

<b>Земельный участок</b>	
(вид объекта недвижимости)	
Лист № <u>    </u> Раздела <u>1</u>	Всего листов раздела <u>1</u> : <u>    </u> Всего разделов: <u>    </u> Всего листов выписки: <u>    </u>
<b>04.02.2020 № 99/2020/311316970</b>	
Кадастровый номер: <b>29:22:090501:12</b>	
Условный номер земельного участка:	данные отсутствуют
Сведения о принятии акта и (или) заключения договора, предусматривающих предоставление в соответствии с земельным законодательством исполнительным органом государственной власти или органом местного самоуправления находящегося в государственной или муниципальной собственности земельного участка для строительства наемного дома социального использования или наемного дома коммерческого использования:	данные отсутствуют
Сведения о том, что земельный участок или земельные участки образованы на основании решения об изъятии земельного участка и (или) расположенного на нем объекта недвижимости для государственных или муниципальных нужд:	данные отсутствуют
Сведения о том, что земельный участок образован из земель или земельного участка, государственная собственность на которые не разграничена:	данные отсутствуют
Сведения о наличии земельного спора о местоположении границ земельных участков:	данные отсутствуют
Статус записи об объекте недвижимости:	Сведения об объекте недвижимости имеют статус "актуальные"
Особые отметки:	Сведения о видах разрешенного использования имеют статус «Актуальные незавидетельствованные». Право (ограничение права, обременение объекта недвижимости) зарегистрировано на данный объект недвижимости с видами разрешенного использования отсутствует. Сведения необходимые для заполнения раздела 3.1 отсутствуют. Сведения необходимые для заполнения раздела 4 отсутствуют.
Получатель выписки:	Рознер Лидия Юрьевна
Государственный регистратор	ФГИС ЕГРН
полное наименование должности	подпись инициалы, фамилия

М.П.


Выписка из Единого государственного реестра недвижимости об объекте недвижимости  
Сведения о зарегистрированных правах

Земельный участок		
(вид объекта недвижимости)		
Лист № <u>    </u> Раздела <u>2</u>	Всего листов раздела <u>2</u> : <u>    </u>	Всего листов выписки: <u>    </u>
04.02.2020 № 99/2020/311316970		
Кадастровый номер: <b>29:22:090501:12</b>		
1. Правообладатель (правообладатели):	1.1. Областное государственное учреждение "Дорожное агентство Архангельской области "Архангельскавтодор", ИНН: 2900000511	
2. Вид, номер и дата государственной регистрации права:	2.1. Постоянное (бессрочное) пользование, № 29-29-01/061/2009-161 от 22.07.2009	
3. Ограничение прав и обременение объекта недвижимости:	не зарегистрировано	
1. Правообладатель (правообладатели):	1.2. Архангельская область	
2. Вид, номер и дата государственной регистрации права:	2.2. Собственность, № 29-29-01/069/2009-235 от 11.08.2009	
3. Ограничение прав и обременение объекта недвижимости:	не зарегистрировано	
4. Договоры участия в долевом строительстве:	данные отсутствуют	
5. Заявленные в судебном порядке права требования:	данные отсутствуют	
6. Сведения о возражении в отношении зарегистрированного права:	данные отсутствуют	
7. Сведения о наличии решения об изъятии объекта недвижимости для государственных и муниципальных нужд:	данные отсутствуют	
8. Сведения о невозможности государственной регистрации без личного участия правообладателя или его законного представителя:	данные отсутствуют	
9. Правопритязания и сведения о наличии поступивших, но не рассмотренных заявлений о проведении государственной регистрации права (перехода, прекращения права), ограничения права или обременения объекта недвижимости, сделки в отношении объекта недвижимости:	данные отсутствуют	
10. Сведения об осуществлении государственной регистрации сделки, права, ограничения права без необходимого в силу закона согласия третьего лица, органа:	данные отсутствуют	
11. Сведения о невозможности государственной регистрации перехода, прекращения, ограничения права на земельный участок из земель сельскохозяйственного назначения:		
Государственный регистратор	ФГИС ЕГРН	
полное наименование должности	подпись	инициалы, фамилия

М.П.

Выписка из Единого государственного реестра недвижимости об объекте недвижимости  
**Описание местоположения земельного участка**

<b>Земельный участок</b>		
(вид объекта недвижимости)		
Лист № <u>    </u> Раздела <u>3</u>	Всего листов раздела <u>3</u> : <u>    </u>	Всего листов выписки: <u>    </u>
04.02.2020 № 99/2020/311316970		
Кадастровый номер:		29:22:090501:12

План (чертеж, схема) земельного участка	
	
Масштаб 1: данные отсутствуют	Условные обозначения:

Государственный регистратор	ФГИС ЕГРН
полное наименование должности	инициалы, фамилия

М.П.



Выписка из Единого государственного реестра недвижимости об объекте недвижимости  
**Описание местоположения земельного участка**

<b>Земельный участок</b>		(вид объекта недвижимости)	
Лист № <u>  </u> Раздела <u>3.2</u>	Всего листов раздела <u>3.2</u> : <u>      </u>	Всего разделов: <u>      </u>	Всего листов выписки: <u>      </u>
<b>04.02.2020 № 99/2020/311316970</b>			
Кадастровый номер:		<b>29:22:090501:12</b>	

Сведения о характерных точках границы земельного участка			
Система координат			
Зона №			
Номер точки	Координаты		Средняя квадратическая погрешность определения координат характерных точек границ земельного участка, м
	X	Y	
1	2	3	5
1	648340.39	2511677.43	0.1
2	648129.62	2511688.89	0.1
3	647522.81	2511715.72	0.1
4	647517.97	2511704.91	0.1
5	647772.7	2511695.41	0.1
6	648043.81	2511682.75	0.1
7	648386.63	2511662.35	0.1
8	648535.41	2511656.15	0.1
9	648633.92	2511651.35	0.1
10	648620.2	2511670.57	0.1
Описание закрепления на местности			
4			
данные отсутствуют			
данные отсутствуют			
данные отсутствуют			
данные отсутствуют			
данные отсутствуют			
данные отсутствуют			
данные отсутствуют			
данные отсутствуют			
данные отсутствуют			

Государственный регистратор	ФГИС ЕГРН
полное наименование должности	инициалы, фамилия
	подпись
	М.П.

## ФГИС ЕГРН

полное наименование органа регистрации прав

Раздел 1

Выписка из Единого государственного реестра недвижимости об объекте недвижимости  
Сведения о характеристиках объекта недвижимости

На основании запроса от 04.02.2020 г., поступившего на рассмотрение 04.02.2020 г., сообщаем, что согласно записям Единого государственного реестра недвижимости:

<b>Земельный участок</b>	
(вид объекта недвижимости)	
Лист № ____ Раздела 1	Всего листов раздела 1: ____
Всего листов выписки: ____	
<b>04.02.2020 № 99/2020/311317352</b>	
Кадастровый номер:	<b>29:22:090501:803</b>
Номер кадастрового квартала:	29:22:090501
Дата присвоения кадастрового номера:	30.11.2017
Ранее присвоенный государственный учетный номер:	данные отсутствуют
Адрес:	Архангельская область, г. Архангельск, Цигломский территориальный округ, ул. Севстрой
Площадь:	6155 +/- 27 кв. м
Кадастровая стоимость, руб.:	данные отсутствуют
Кадастровые номера расположенных в пределах земельного участка объектов недвижимости:	данные отсутствуют
Кадастровые номера объектов недвижимости, из которых образован объект недвижимости:	данные отсутствуют
Кадастровые номера образованных объектов недвижимости:	данные отсутствуют
Сведения о включении объекта недвижимости в состав предприятия как имущественного комплекса:	
Государственный регистратор	ФГИС ЕГРН
полное наименование должности	подпись
	инициалы, фамилия

М.П.

Выписка из Единого государственного реестра недвижимости об объекте недвижимости  
**Сведения о характеристиках объекта недвижимости**

(вид объекта недвижимости)		
Лист № _____	Раздела I: _____	Всего листов выписки: _____
04.02.2020 № 99/2020/311317352		
Кадастровый номер: 29:22:090501:803		
Категория земель:	Земли населённых пунктов	
Виды разрешенного использования:	для размещения объектов автомобильного транспорта и объектов дорожного хозяйства	
Сведения о кадастровом инженере:	Гафаров Сергей Витальевич №29-10-5	
Сведения о лесах, водных объектах и об иных природных объектах, расположенных в пределах земельного участка:	данные отсутствуют	
Сведения о том, что земельный участок полностью или частично расположен в границах зоны с особыми условиями использования территории или территории объекта культурного наследия	данные отсутствуют	
Сведения о том, что земельный участок расположен в границах особой экономической зоны, территории опережающего социально-экономического развития, зоны территориального развития в Российской Федерации, игорной зоны:	данные отсутствуют	
Сведения о том, что земельный участок расположен в границах особо охраняемой природной территории, охотничьих угодий, лесничеств, лесопарков:	данные отсутствуют	
Сведения о результатах проведения государственного земельного надзора:	данные отсутствуют	
Сведения о расположении земельного участка в границах территории, в отношении которой утвержден проект межевания территории:	данные отсутствуют	
Государственный регистратор	ФГИС ЕГРН	
полное наименование должности	подпись	инициалы, фамилия

М.П.

Выписка из Единого государственного реестра недвижимости об объекте недвижимости  
**Сведения о характеристиках объекта недвижимости**

Земельный участок	
(вид объекта недвижимости)	
Лист № <u>    </u> Раздела <u>1</u>	Всего листов раздела <u>1</u> : <u>    </u> Всего листов выписки: <u>    </u>
<b>04.02.2020 № 99/2020/311317352</b>	
Кадастровый номер: <b>29:22:090501:803</b>	

Условный номер земельного участка:	данные отсутствуют
Сведения о принятии акта и (или) заключения договора, предусматривающих предоставление в соответствии с земельным законодательством исполнительным органом государственной власти или органом местного самоуправления находящегося в государственной или муниципальной собственности земельного участка для строительства наемного дома социального использования или наемного дома коммерческого использования:	данные отсутствуют
Сведения о том, что земельный участок или земельные участки образованы на основании решения об изъятии земельного участка и (или) расположенного на нем объекта недвижимости для государственных или муниципальных нужд:	данные отсутствуют
Сведения о том, что земельный участок образован из земель или земельного участка, государственная собственность на которые не разграничена:	данные отсутствуют
Сведения о наличии земельного спора о местоположении границ земельных участков:	данные отсутствуют
Статус записи об объекте недвижимости:	Сведения об объекте недвижимости имеют статус "актуальные"
Особые отметки:	Сведения о видах разрешенного использования имеют статус «Актуальные незасвидетельствованные». Право (ограничение права, обременение объекта недвижимости) зарегистрировано на данный объект недвижимости с видами разрешенного использования отсутствует. Сведения необходимые для заполнения раздела 2 отсутствуют. Сведения необходимые для заполнения раздела 4 отсутствуют.
Получатель выписки:	Рознер Лидия Юрьевна

Государственный регистратор	ФГИС ЕГРН
полное наименование должности	подпись инициалы, фамилия

М.П.

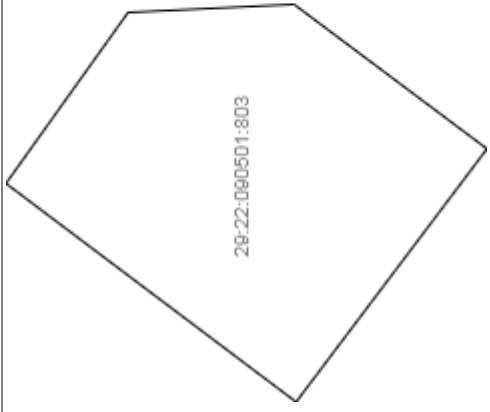
Выписка из Единого государственного реестра недвижимости об объекте недвижимости  
Сведения о зарегистрированных правах

Государственный регистратор	ФГИС ЕГРН
полное наименование должности	подпись инициалы, фамилия

М.П.

Выписка из Единого государственного реестра недвижимости об объекте недвижимости  
Описание местоположения земельного участка

<b>Земельный участок</b>	
(вид объекта недвижимости)	
Лист № <u>    </u> Раздела <u>3</u>	Всего листов раздела <u>3</u> : <u>    </u> Всего разделов: <u>    </u> Всего листов выписки: <u>    </u>
<b>04.02.2020 № 99/2020/311317352</b>	
Кадастровый номер: <b>29:22:090501:803</b>	

План (чертеж, схема) земельного участка	
	
Масштаб 1: данные отсутствуют	Условные обозначения:

Государственный регистратор	ФГИС ЕГРН
полное наименование должности	инициалы, фамилия

М.П.

Выписка из Единого государственного реестра недвижимости об объекте недвижимости  
**Описание местоположения земельного участка**

<b>Земельный участок</b>		(вид объекта недвижимости)	
Лист № <u>3.1</u> Раздела <u>3.1</u>	Всего листов раздела <u>3.1</u> : _____	Всего разделов: _____	Всего листов выписки: _____
<b>04.02.2020 № 99/2020/311317352</b>			
Кадастровый номер:		<b>29:22:090501:803</b>	

Описание местоположения границ земельного участка						
Номер п/п	Номер точки	Дирекционный угол	Горизонтальное проложение, м	Описание закрепления на местности	Кадастровые номера смежных участков	Сведения об адресах правообладателей смежных земельных участков
1	2	3	4	5	6	8
1	1	2	данные отсутствуют	данные отсутствуют	-	данные отсутствуют
2	2	3	данные отсутствуют	данные отсутствуют	-	данные отсутствуют
3	3	4	данные отсутствуют	данные отсутствуют	-	данные отсутствуют
4	4	5	данные отсутствуют	данные отсутствуют	-	данные отсутствуют
5	5	1	данные отсутствуют	данные отсутствуют	-	данные отсутствуют

Государственный регистратор	ФГИС ЕГРН
полное наименование должности	инициалы, фамилия

М.П.

подпись

Выписка из Единого государственного реестра недвижимости об объекте недвижимости  
**Описание местоположения земельного участка**

<b>Земельный участок</b>	
(вид объекта недвижимости)	
Лист № <u>    </u> Раздела <u>3.2</u>	Всего листов раздела <u>3.2</u> : <u>    </u> Всего разделов: <u>    </u> Всего листов выписки: <u>    </u>
<b>04.02.2020 № 99/2020/311317352</b>	
Кадастровый номер: <b>29:22:090501:803</b>	

Сведения о характерных точках границы земельного участка			
Система координат			
Зона №			
Номер точки	Координаты		Средняя квадратическая погрешность определения координат характерных точек границ земельного участка, м
	X	Y	
1	2	3	5
1	648662.87	2511610.77	0.1
2	648633.92	2511651.35	0.1
3	648594.54	2511653.27	0.1
4	648548.8	2511618.98	0.1
5	648594.06	2511558.91	0.1

Государственный регистратор	ФГИС ЕГРН
полное наименование должности	инициалы, фамилия
	подпись
	М.П.



Выписка из Единого государственного реестра недвижимости об объекте недвижимости  
**Сведения о характеристиках объекта недвижимости**

На основании запроса от 04.02.2020 г., поступившего на рассмотрение 04.02.2020 г., сообщаем, что согласно записям Единого государственного реестра недвижимости:

<b>Земельный участок</b>		
(вид объекта недвижимости)		
Лист № ____ Раздела 1	Всего листов раздела 1: ____	Всего листов выписки: ____
<b>04.02.2020 № 99/2020/311317536</b>		
Кадастровый номер:		<b>29:22:090501:11</b>

Номер кадастрового квартала:	29:22:090501
Дата присвоения кадастрового номера:	16.09.2008
Ранее присвоенный государственный учетный номер:	данные отсутствуют
Адрес:	установлено относительно ориентира, расположенного за пределами участка. Ориентир КМ 12+400 автомобильной дороги «Подъезд к г. Северодвинск от автомобильной дороги М-8 «Холмогоры». Участок находится примерно в 10 м от ориентира по направлению на север. Почтовый адрес ориентира: обл. Архангельская, г. Архангельск, Цигломенский территориальный округ
Площадь:	93794 +/- 107 кв. м
Кадастровая стоимость, руб.:	1
Кадастровые номера расположенных в пределах земельного участка объектов недвижимости:	данные отсутствуют
Кадастровые номера объектов недвижимости, из которых образован объект недвижимости:	29:22:090501:10
Кадастровые номера образованных объектов недвижимости:	данные отсутствуют
Сведения о включении объекта недвижимости в состав предприятия как имущественного комплекса:	

Государственный регистратор	ФГИС ЕГРН
полное наименование должности	подпись
	инициалы, фамилия

М.П.

Выписка из Единого государственного реестра недвижимости об объекте недвижимости  
**Сведения о характеристиках объекта недвижимости**

(вид объекта недвижимости)		
Лист № _____	Раздела I: _____	Всего листов раздела I: _____
04.02.2020 № 99/2020/311317536		Всего листов выписки: _____
Кадастровый номер: _____		29:22:090501:11

Категория земель:	Земли населённых пунктов
Виды разрешенного использования:	Земельные участки (территории) общего пользования
Сведения о кадастровом инженере:	Бахаев Сергей Николаевич №31-11-137
Сведения о лесах, водных объектах и об иных природных объектах, расположенных в пределах земельного участка:	данные отсутствуют
Сведения о том, что земельный участок полностью или частично расположен в границах зоны с особыми условиями использования территории или территории объекта культурного наследия	данные отсутствуют
Сведения о том, что земельный участок расположен в границах особой экономической зоны, территории опережающего социально-экономического развития, зоны территориального развития в Российской Федерации, игорной зоны:	данные отсутствуют
Сведения о том, что земельный участок расположен в границах особо охраняемой природной территории, охотничьих угодий, лесничеств, лесопарков:	данные отсутствуют
Сведения о результатах проведения государственного земельного надзора:	данные отсутствуют
Сведения о расположении земельного участка в границах территории, в отношении которой утвержден проект межевания территории:	данные отсутствуют

Государственный регистратор	ФГИС ЕГРН
полное наименование должности	подпись
	инициалы, фамилия

М.П.

Выписка из Единого государственного реестра недвижимости об объекте недвижимости  
**Сведения о характеристиках объекта недвижимости**

<b>Земельный участок</b>	
(вид объекта недвижимости)	
Лист № <u>    </u> Раздела <u>1</u>	Всего листов раздела <u>1</u> : <u>    </u> Всего разделов: <u>    </u> Всего листов выписки: <u>    </u>
<b>04.02.2020 № 99/2020/311317536</b>	
Кадастровый номер: <b>29:22:090501:11</b>	
Условный номер земельного участка:	данные отсутствуют
Сведения о принятии акта и (или) заключения договора, предусматривающих предоставление в соответствии с земельным законодательством исполнительным органом государственной власти или органом местного самоуправления находящегося в государственной или муниципальной собственности земельного участка для строительства наемного дома социального использования или наемного дома коммерческого использования:	данные отсутствуют
Сведения о том, что земельный участок или земельные участки образованы на основании решения об изъятии земельного участка и (или) расположенного на нем объекта недвижимости для государственных или муниципальных нужд:	данные отсутствуют
Сведения о том, что земельный участок образован из земель или земельного участка, государственная собственность на которые не разграничена:	данные отсутствуют
Сведения о наличии земельного спора о местоположении границ земельных участков:	данные отсутствуют
Статус записи об объекте недвижимости:	Сведения об объекте недвижимости имеют статус "актуальные"
Особые отметки:	Посредством данного земельного участка обеспечен доступ к земельному участку (земельным участкам) с кадастровым номером (кадастровыми номерами) 29:22:090501:914. Сведения необходимые для заполнения раздела 3.1 отсутствуют.
Получатель выписки:	Рознер Лидия Юрьевна
Государственный регистратор	ФГИС ЕГРН
полное наименование должности	подпись инициалы, фамилия

М.П.

Выписка из Единого государственного реестра недвижимости об объекте недвижимости  
**Сведения о зарегистрированных правах**


Земельный участок		(вид объекта недвижимости)	
Лист № <u>2</u> Раздела <u>2</u>	Всего листов раздела <u>2</u> : _____	Всего разделов: _____	Всего листов выписки: _____
<b>04.02.2020 № 99/2020/311317536</b>			
Кадастровый номер:		<b>29:22:090501:11</b>	
1.	Правообладатель (правообладатели):	1.1.	Российская Федерация
2.	Вид, номер и дата государственной регистрации права:	2.1.	Собственность, № 29-29-01/058/2012-377 от 26.05.2012
3.	Ограничение прав и обременение объекта недвижимости:	не зарегистрировано	
1.	Правообладатель (правообладатели):	1.2.	Федеральное казенное учреждение "Управление автомобильной магистральной Москва-Архангельск Федерального агентства", ИНН: 3525065660
2.	Вид, номер и дата государственной регистрации права:	2.2.	Постоянное (бессрочное) пользование, № 29-29-01/014/2013-029 от 18.02.2013
3.	Ограничение прав и обременение объекта недвижимости:	не зарегистрировано	
4.	Договоры участия в долевом строительстве:	данные отсутствуют	
5.	Заявленные в судебном порядке права требования:	данные отсутствуют	
6.	Сведения о возражении в отношении зарегистрированного права:	данные отсутствуют	
7.	Сведения о наличии решения об изъятии объекта недвижимости для государственных и муниципальных нужд:	данные отсутствуют	
8.	Сведения о невозможности государственной регистрации без личного участия правообладателя или его законного представителя:	данные отсутствуют	
9.	Приоритизация и сведения о наличии поступивших, но не рассмотренных заявлений о проведении государственной регистрации права (перехода, прекращения права), ограничения права или обременения объекта недвижимости, сделки в отношении объекта недвижимости:	данные отсутствуют	
10.	Сведения об осуществлении государственной регистрации сделки, права, ограничения права без необходимого в силу закона согласия третьего лица, органа:	данные отсутствуют	
11.	Сведения о невозможности государственной регистрации перехода, прекращения, ограничения права на земельный участок из земель сельскохозяйственного назначения:	данные отсутствуют	

Государственный регистратор	ФГИС ЕГРН
полное наименование должности	инициалы, фамилия
	подпись

М.П.

Выписка из Единого государственного реестра недвижимости об объекте недвижимости  
Описание местоположения земельного участка

<b>Земельный участок</b>	
(вид объекта недвижимости)	
Лист № <u>    </u> Раздела <b>3</b>	Всего листов раздела <b>3</b> : <u>    </u> Всего разделов: <u>    </u> Всего листов выписки: <u>    </u>
<b>04.02.2020 № 99/2020/311317536</b>	
Кадастровый номер: <b>29:22:090501:11</b>	

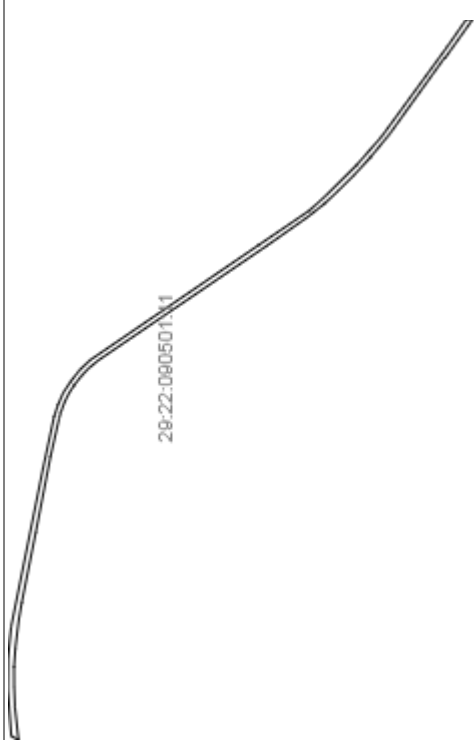
План (чертеж, схема) земельного участка	
	
Масштаб 1: данные отсутствуют	Условные обозначения:

Государственный регистратор	ФГИС ЕГРН
полное наименование должности	инициалы, фамилия

М.П.

Выписка из Единого государственного реестра недвижимости об объекте недвижимости  
**Описание местоположения земельного участка**

<b>Земельный участок</b>		
(вид объекта недвижимости)		
Лист № <u>    </u> Раздела <u>3</u>	Всего листов раздела <u>3</u> :	Всего листов выписки: <u>    </u>
<b>04.02.2020 № 99/2020/311317536</b>		
Кадастровый номер:		<b>29:22:090501:11</b>

План (чертеж, схема) земельного участка	
	
Масштаб 1 : данные отсутствуют	Условные обозначения:

Государственный регистратор	ФГИС ЕГРН
полное наименование должности	инициалы, фамилия

М.П.

Выписка из Единого государственного реестра недвижимости об объекте недвижимости  
**Описание местоположения земельного участка**

(вид объекта недвижимости)		
Лист № <u>3.2</u>	Раздела <u>3.2</u>	Всего листов раздела <u>3.2</u> : _____
04.02.2020 № 99/2020/311317536		Всего листов выписки: _____
Кадастровый номер: _____		29:22:090501:11

Сведения о характерных точках границы земельного участка			
Система координат			
Зона №			
Номер точки	Координаты		Средняя квадратическая погрешность определения координат характерных точек границ земельного участка, м
	X	Y	
1	2	3	5
1	648733.41	2511548.37	данные отсутствуют
2	648648.99	2511669.87	данные отсутствуют
3	648620.2	2511670.57	данные отсутствуют
4	648633.92	2511651.35	данные отсутствуют
5	648744.27	2511496.68	данные отсутствуют
6	648746.32	2511498.09	данные отсутствуют
7	648915.51	2511263.06	данные отсутствуют
8	648992.36	2511156.31	данные отсутствуют
9	648999.01	2511148.23	данные отсутствуют
10	649076.98	2511053.71	данные отсутствуют
11	649151.19	2510972.83	данные отсутствуют
12	649222.24	2510902.51	данные отсутствуют
13	649282.06	2510846.7	данные отсутствуют
14	649355.89	2510788.04	данные отсутствуют
15	649536.36	2510660.92	данные отсутствуют

Государственный регистратор	ФГИС ЕГРН
полное наименование должности	инициалы, фамилия
	подпись
	М.П.

Выписка из Единого государственного реестра недвижимости об объекте недвижимости  
**Описание местоположения земельного участка**

<b>Земельный участок</b>		
(вид объекта недвижимости)		
Лист № <u>    </u> Раздела <u>3.2</u>	Всего листов раздела <u>3.2</u> : <u>    </u>	Всего листов выписки: <u>    </u>
<b>04.02.2020№ 99/2020/311317536</b>		
Кадастровый номер: <b>29:22:090501:11</b>		

Сведения о характерных точках границы земельного участка				
Система координат				
Зона №				
Номер точки	Координаты		Описание закрепления на местности	Средняя квадратическая погрешность определения координат характерных точек границ земельного участка, м
	X	Y		
1	2	3	4	5
16	650290.64	2510147.62	данные отсутствуют	данные отсутствуют
17	650332.62	2510112.72	данные отсутствуют	данные отсутствуют
18	650365.62	2510078.39	данные отсутствуют	данные отсутствуют
19	650397.38	2510037.21	данные отсутствуют	данные отсутствуют
20	650421.1	2510000.69	данные отсутствуют	данные отсутствуют
21	650440.3	2509962.31	данные отсутствуют	данные отсутствуют
22	650457.47	2509914.75	данные отсутствуют	данные отсутствуют
23	650464.82	2509888.5	данные отсутствуют	данные отсутствуют
24	650503.57	2509716.6	данные отсутствуют	данные отсутствуют
25	650568.6	2509382.12	данные отсутствуют	данные отсутствуют
26	650631.26	2509067.68	данные отсутствуют	данные отсутствуют
27	650644.6	2508989.77	данные отсутствуют	данные отсутствуют
28	650659.82	2508864.07	данные отсутствуют	данные отсутствуют
29	650665.76	2508780.77	данные отсутствуют	данные отсутствуют
30	650665.42	2508695.15	данные отсутствуют	данные отсутствуют

Государственный регистратор	ФГИС ЕГРН
полное наименование должности	инициалы, фамилия
	подпись

М.П.



Выписка из Единого государственного реестра недвижимости об объекте недвижимости  
**Описание местоположения земельного участка**

Земельный участок		
(вид объекта недвижимости)		
Лист № <u>3.2</u> Раздела <u>3.2</u>	Всего листов раздела <u>3.2</u> : _____	Всего листов выписки: _____
<b>04.02.2020№ 99/2020/311317536</b>		
Кадастровый номер: <b>29:22:090501:11</b>		

Сведения о характерных точках границы земельного участка				
Система координат				
Зона №				
Номер точки	Координаты		Описание закрепления на местности	Средняя квадратическая погрешность определения координат характерных точек границ земельного участка, м
	X	Y		
1	2	3	4	5
31	650662.13	2508604.44	данные отсутствуют	данные отсутствуют
32	650645.82	2508454.62	данные отсутствуют	данные отсутствуют
33	650678.1	2508472.49	данные отсутствуют	данные отсутствуют
34	650692.67	2508678.14	данные отсутствуют	данные отсутствуют
35	650691.77	2508821.87	данные отсутствуют	данные отсутствуют
36	650679.01	2508957.83	данные отсутствуют	данные отсутствуют
37	650537.48	2509661.13	данные отсутствуют	данные отсутствуют
38	650487.19	2509897.11	данные отсутствуют	данные отсутствуют
39	650469.9	2509949.16	данные отсутствуют	данные отсутствуют
40	650447.18	2510002	данные отсутствуют	данные отсутствуют
41	650415.14	2510050.99	данные отсутствуют	данные отсутствуют
42	650374.11	2510103.94	данные отсутствуют	данные отсутствуют
43	650326.75	2510148.92	данные отсутствуют	данные отсутствуют
44	649756.24	2510538.76	данные отсутствуют	данные отсутствуют
45	649575.84	2510661.81	данные отсутствуют	данные отсутствуют

Государственный регистратор	ФГИС ЕГРН
полное наименование должности	инициалы, фамилия
	подпись

М.П.

Выписка из Единого государственного реестра недвижимости об объекте недвижимости  
**Описание местоположения земельного участка**

<b>Земельный участок</b>			
(вид объекта недвижимости)			
Лист №	Раздела <b>3.2</b>	Всего листов раздела <b>3.2</b> :	Всего листов выписки: _____
<b>04.02.2020 № 99/2020/311317536</b>			
Кадастровый номер:		<b>29:22:090501:11</b>	

Сведения о характерных точках границы земельного участка			
Система координат			
Зона №			
Номер точки	Координаты		Средняя квадратическая погрешность определения координат характерных точек границ земельного участка, м
	X	Y	
1	2	3	5
46	649350.7	2510815.07	данные отсутствуют
47	649278.11	2510880.42	данные отсутствуют
48	649140.33	2511017.07	данные отсутствуют
49	649027.5	2511145.67	данные отсутствуют

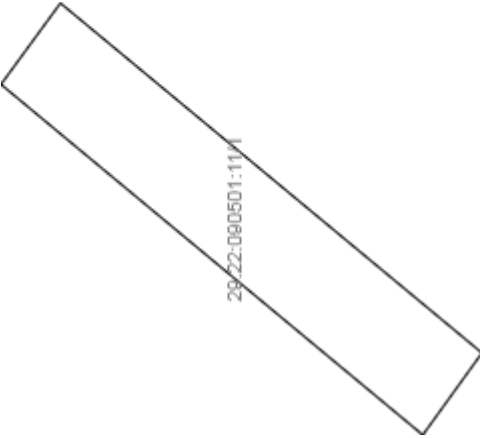
Государственный регистратор	ФГИС ЕГРН
полное наименование должности	инициалы, фамилия

М.П.

подпись

Выписка из Единого государственного реестра недвижимости об объекте недвижимости  
**Сведения о частях земельного участка**

<b>Земельный участок</b>	
(вид объекта недвижимости)	
Лист № <u>    </u> Раздела <b>4</b>	Всего листов раздела <b>4</b> : <u>    </u>
Всего листов выписки: <u>    </u>	
<b>04.02.2020 № 99/2020/311317536</b>	
Кадастровый номер: <b>29:22:090501:11</b>	

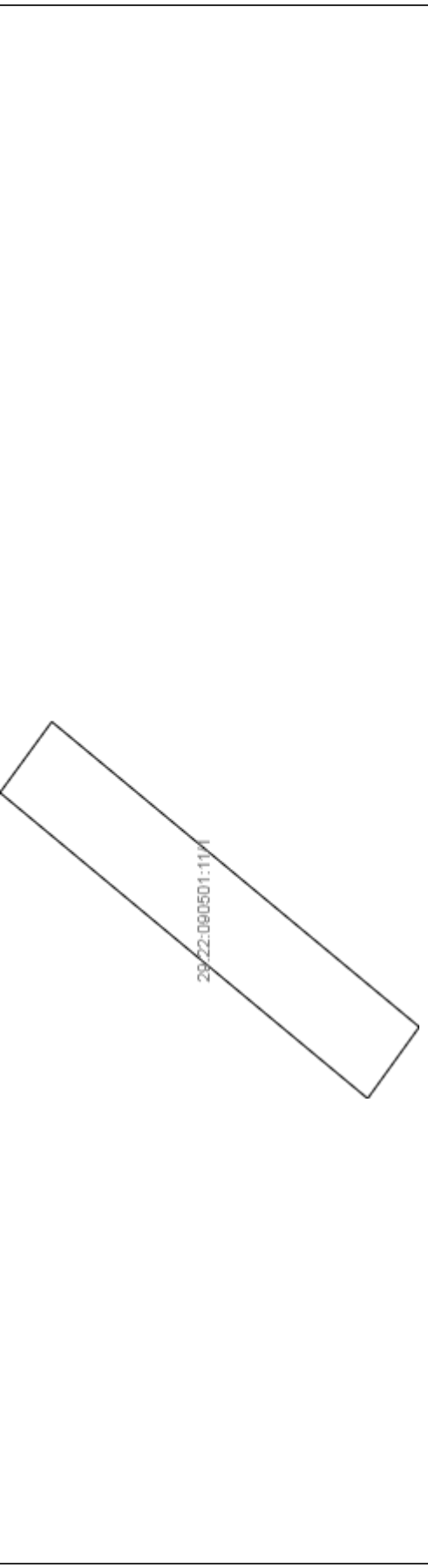
План (чертеж, схема) части земельного участка	Учетный номер части: <b>29:22:090501:11/1</b>
	
Масштаб 1: данные отсутствуют	Условные обозначения:

Государственный регистратор	ФГИС ЕГРН
полное наименование должности	инициалы, фамилия

М.П.

Выписка из Единого государственного реестра недвижимости об объекте недвижимости  
Сведения о частях земельного участка

<b>Земельный участок</b>			
(вид объекта недвижимости)			
Лист №	Раздела <b>4</b>	Всего листов раздела <b>4</b> :	Всего листов выписки: _____
<b>04.02.2020 № 99/2020/311317536</b>			
Кадастровый номер:		<b>29:22:090501:11</b>	

План (чертеж, схема) части земельного участка	Учетный номер части: <b>29:22:090501:11/1</b>
	
Масштаб 1: данные отсутствуют	Условные обозначения:

Государственный регистратор	ФГИС ЕГРН
полное наименование должности	подпись
	инициалы, фамилия

М.П.

Выписка из Единого государственного реестра недвижимости об объекте недвижимости  
**Сведения о частях земельного участка**

<b>Земельный участок</b>	
(вид объекта недвижимости)	
Лист № <u>    </u> Раздела <b>4.1</b>	Всего листов раздела <b>4.1</b> : <u>    </u> Всего разделов: <u>    </u> Всего листов выписки: <u>    </u>
<b>04.02.2020 № 99/2020/311317536</b>	
Кадастровый номер: <b>29:22:090501:11</b>	

Учетный номер части	Площадь (м <sup>2</sup> )	Содержание ограничения в использовании или ограничения права на объект недвижимости или обременения объекта недвижимости
1	2	3
1	87	Публичный сервитут, Договор на осуществление прокладки и дальнейшей эксплуатации инженерных коммуникаций в границах полосы отвода автомобильной дороги федерального значения М-8 "Холмогоры" Москва-Ярославль-Вологда-Архангельск, подъезд к г. Северодвинск, на участке км 10+170 № 63/2016 от 15.08.2016, Временные. Дата истечения срока действия временного характера - 23.06.2022
1	87	Публичный сервитут, Договор на осуществление прокладки и дальнейшей эксплуатации инженерных коммуникаций в границах полосы отвода автомобильной дороги федерального значения М-8 "Холмогоры" Москва-Ярославль-Вологда-Архангельск, подъезд к г. Северодвинск, на участке км 10+170 № 63/2016 от 15.08.2016, Временные. Дата истечения срока действия временного характера - 23.06.2022

Государственный регистратор	ФГИС ЕГРН
полное наименование должности	подпись инициалы, фамилия

М.П.

Выписка из Единого государственного реестра недвижимости об объекте недвижимости  
**Сведения о частях земельного участка**

<b>Земельный участок</b>	
(вид объекта недвижимости)	
Лист № <u>    </u> Раздела <b>4.2</b>	Всего листов раздела <b>4.2</b> : <u>    </u> Всего разделов: <u>    </u> Всего листов выписки: <u>    </u>
<b>04.02.2020 № 99/2020/311317536</b>	
Кадастровый номер: <b>29:22:090501:11</b>	

Сведения о характерных точках границы части (частей) земельного участка

Учетный номер части: 1

Система координат: Местная г. Рыбинск  
 Зона №

Номер точки	Координаты, м		Описание закрепления на местности	Средняя квадратическая погрешность определения координат характерных точек границы части земельного участка, м
	X	Y		
1	2	3	4	5
50	648978.56	2511212.68	данные отсутствуют	данные отсутствуют
50	648978.56	2511212.68	данные отсутствуют	данные отсутствуют
51	648976.2	2511215.91	данные отсутствуют	данные отсутствуют
52	648959.46	2511202.01	данные отсутствуют	данные отсутствуют
53	648961.81	2511198.75	данные отсутствуют	данные отсутствуют

Государственный регистратор	ФГИС ЕГРН
полное наименование должности	инициалы, фамилия

М.П.

Выписка из Единого государственного реестра недвижимости об объекте недвижимости  
**Сведения о частях земельного участка**

<b>Земельный участок</b>			
(вид объекта недвижимости)			
Лист №	Раздела <b>4.2</b>	Всего листов раздела <b>4.2</b> : _____	Всего разделов: _____
<b>04.02.2020 № 99/2020/311317536</b>		Всего листов выписки: _____	
Кадастровый номер:		<b>29:22:090501:11</b>	

Сведения о характерных точках границы части (частей) земельного участка

Учетный номер части: 1

Система координат: МСК-29 зона 2  
 Зона №

Номер точки	Координаты, м		Описание закрепления на местности	Средняя квадратическая погрешность определения координат характерных точек границы части земельного участка, м
	X	Y		
1	2	3	4	5
54	648978.56	2511212.68	данные отсутствуют	0.1
54	648978.56	2511212.68	данные отсутствуют	0.1
55	648976.2	2511215.91	данные отсутствуют	0.1
56	648959.46	2511202.01	данные отсутствуют	0.1
57	648961.81	2511198.75	данные отсутствуют	0.1

Государственный регистратор	ФГИС ЕГРН
полное наименование должности	инициалы, фамилия

М.П.

## ФГИС ЕГРН

полное наименование органа регистрации прав

Раздел 1

Выписка из Единого государственного реестра недвижимости об объекте недвижимости  
Сведения о характеристиках объекта недвижимости

На основании запроса от 04.02.2020 г., поступившего на рассмотрение 04.02.2020 г., сообщаем, что согласно записям Единого государственного реестра недвижимости:

<b>Земельный участок</b>	
(вид объекта недвижимости)	
Лист № ____ Раздела 1	Всего листов раздела 1: ____
Всего листов выписки: ____	
<b>04.02.2020 № 99/2020/311317514</b>	
Кадастровый номер: <b>29:22:090501:914</b>	
Номер кадастрового квартала:	29:22:090501
Дата присвоения кадастрового номера:	29.01.2020
Ранее присвоенный государственный учетный номер:	данные отсутствуют
Адрес:	Российская Федерация, Архангельская обл., г. Архангельск
Площадь:	9662 +/- 34 кв. м
Кадастровая стоимость, руб.:	данные отсутствуют
Кадастровые номера расположенных в пределах земельного участка объектов недвижимости:	данные отсутствуют
Кадастровые номера объектов недвижимости, из которых образован объект недвижимости:	29:22:090501:8
Кадастровые номера образованных объектов недвижимости:	данные отсутствуют
Сведения о включении объекта недвижимости в состав предприятия как имущественного комплекса:	
Государственный регистратор	ФГИС ЕГРН
полное наименование должности	подпись
	инициалы, фамилия

М.П.



Выписка из Единого государственного реестра недвижимости об объекте недвижимости  
**Сведения о характеристиках объекта недвижимости**

(вид объекта недвижимости)		
Лист №	Раздела I	Всего листов раздела I: _____
Всего листов выписки: _____		Всего листов выписки: _____
04.02.2020 № 99/2020/311317514		
Кадастровый номер: 29:22:090501:914		

Категория земель:	Земли населённых пунктов
Виды разрешенного использования:	под огороды
Сведения о кадастровом инженере:	Макова Светлана Вячеславовна №35-11-176
Сведения о лесах, водных объектах и об иных природных объектах, расположенных в пределах земельного участка:	данные отсутствуют
Сведения о том, что земельный участок полностью или частично расположен в границах зоны с особыми условиями использования территории или территории объекта культурного наследия	данные отсутствуют
Сведения о том, что земельный участок расположен в границах особой экономической зоны, территории опережающего социально-экономического развития, зоны территориального развития в Российской Федерации, игорной зоны:	данные отсутствуют
Сведения о том, что земельный участок расположен в границах особо охраняемой природной территории, охотничьих угодий, лесничеств, лесопарков:	данные отсутствуют
Сведения о результатах проведения государственного земельного надзора:	данные отсутствуют
Сведения о расположении земельного участка в границах территории, в отношении которой утвержден проект межевания территории:	данные отсутствуют

Государственный регистратор	ФГИС ЕГРН
полное наименование должности	подпись
	инициалы, фамилия

М.П.

Выписка из Единого государственного реестра недвижимости об объекте недвижимости  
**Сведения о характеристиках объекта недвижимости**

<b>Земельный участок</b>	
(вид объекта недвижимости)	
Лист № <u>    </u> Раздела <u>1</u>	Всего листов раздела <u>1</u> : <u>    </u> Всего листов выписки: <u>    </u>
<b>04.02.2020 № 99/2020/311317514</b>	
Кадастровый номер: <b>29:22:090501:914</b>	
Условный номер земельного участка:	данные отсутствуют
Сведения о принятии акта и (или) заключения договора, предусматривающих предоставление в соответствии с земельным законодательством исполнительным органом государственной власти или органом местного самоуправления находящегося в государственной или муниципальной собственности земельного участка для строительства наемного дома социального использования или наемного дома коммерческого использования:	данные отсутствуют
Сведения о том, что земельный участок или земельные участки образованы на основании решения об изъятии земельного участка и (или) расположенного на нем объекта недвижимости для государственных или муниципальных нужд:	данные отсутствуют
Сведения о том, что земельный участок образован из земель или земельного участка, государственная собственность на которые не разграничена:	данные отсутствуют
Сведения о наличии земельного спора о местоположении границ земельных участков:	данные отсутствуют
Статус записи об объекте недвижимости:	Сведения об объекте недвижимости имеют статус "актуальные"
Особые отметки:	Для данного земельного участка обеспечен доступ посредством земельного участка (земельных участков) с кадастровым номером (кадастровыми номерами) 29:22:090501:11. Сведения о видах разрешенного использования имеют статус «Актуальные незасвидетельствованные». Право (ограничение права, обременение объекта недвижимости) зарегистрировано на данный объект недвижимости с видами разрешенного использования отсутствует. Сведения необходимые для заполнения раздела 2 отсутствуют. Сведения необходимые для заполнения раздела 3.1 отсутствуют.
Получатель выписки:	Рознер Лидия Юрьевна
Государственный регистратор	ФГИС ЕГРН
полное наименование должности	подпись инициалы, фамилия

М.П.

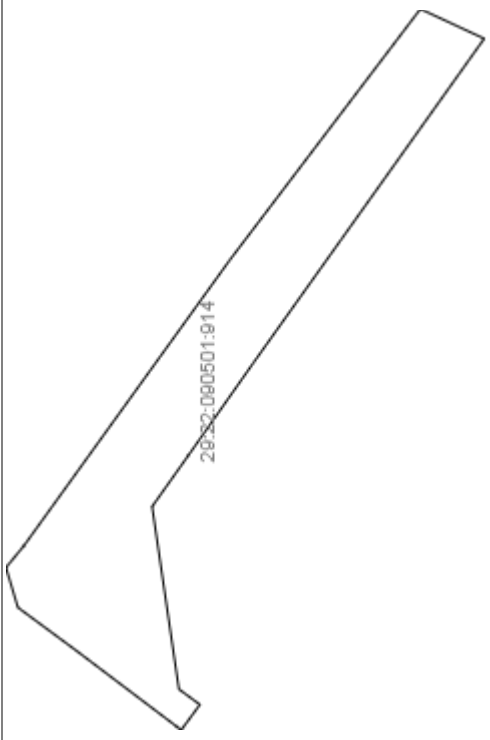
Выписка из Единого государственного реестра недвижимости об объекте недвижимости  
Сведения о зарегистрированных правах

Государственный регистратор	ФГИС ЕГРН
полное наименование должности	подпись инициалы, фамилия

М.П.

Выписка из Единого государственного реестра недвижимости об объекте недвижимости  
Описание местоположения земельного участка

<b>Земельный участок</b>	
(вид объекта недвижимости)	
Лист № <u>    </u> Раздела <u>3</u>	Всего листов раздела <u>3</u> : <u>    </u> Всего разделов: <u>    </u> Всего листов выписки: <u>    </u>
<b>04.02.2020 № 99/2020/311317514</b>	
Кадастровый номер: <b>29:22:090501:914</b>	

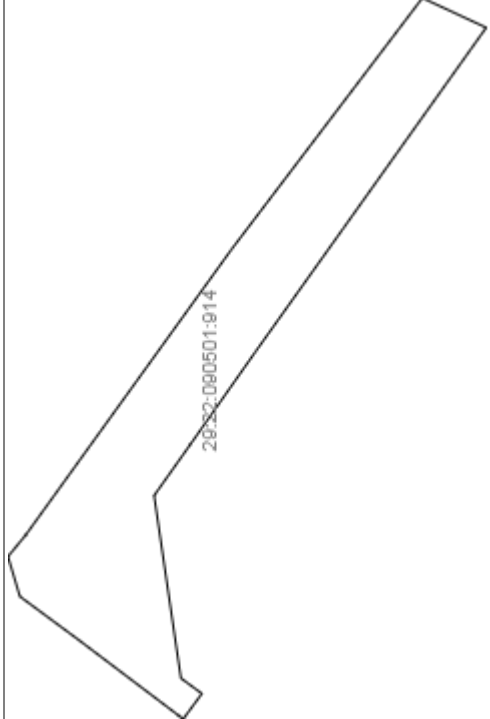
План (чертеж, схема) земельного участка	
	
Масштаб 1: данные отсутствуют	Условные обозначения:

Государственный регистратор	ФГИС ЕГРН
полное наименование должности	инициалы, фамилия

М.П.

Выписка из Единого государственного реестра недвижимости об объекте недвижимости  
Описание местоположения земельного участка

<b>Земельный участок</b>			
(вид объекта недвижимости)			
Лист № <u>    </u> Раздела <u>3</u>	Всего листов раздела <u>3</u> :	Всего разделов: <u>    </u>	Всего листов выписки: <u>    </u>
<b>04.02.2020 № 99/2020/311317514</b>			
Кадастровый номер:		<b>29:22:090501:914</b>	

План (чертеж, схема) земельного участка	
	
Масштаб 1 : данные отсутствуют	Условные обозначения:

Государственный регистратор	ФГИС ЕГРН
полное наименование должности	инициалы, фамилия

М.П.

Выписка из Единого государственного реестра недвижимости об объекте недвижимости  
**Описание местоположения земельного участка**

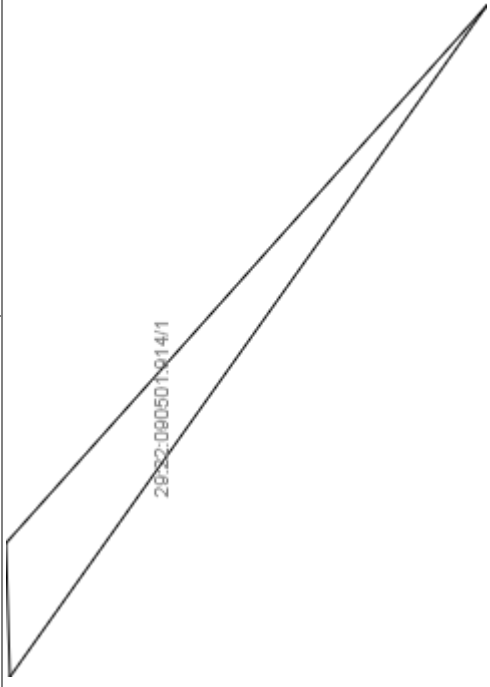
(вид объекта недвижимости)		
Лист № <u>3.2</u>	Раздела <u>3.2</u>	Всего листов раздела <u>3.2</u> : _____
04.02.2020 № 99/2020/311317514		Всего листов выписки: _____
Кадастровый номер: _____		29:22:090501:914

Сведения о характерных точках границы земельного участка			Средняя квадратическая погрешность определения координат характерных точек границ земельного участка, м	
Система координат				
Номер точки	Координаты		Описание закрепления на местности	
	X	Y		
1	2	3	4	5
1	648933.56	2511087.52	данные отсутствуют	данные отсутствуют
2	648935.6	2511089.06	данные отсутствуют	данные отсутствуют
3	648972.77	2511117.19	данные отсутствуют	данные отсутствуют
4	648994.57	2511133.31	данные отсутствуют	данные отсутствуют
5	648999.01	2511148.23	данные отсутствуют	данные отсутствуют
6	648992.36	2511156.31	данные отсутствуют	данные отсутствуют
7	648915.51	2511263.06	данные отсутствуют	данные отсутствуют
8	648844.23	2511357	данные отсутствуют	данные отсутствуют
9	648820.4	2511345.92	данные отсутствуют	данные отсутствуют
10	648873.52	2511271.24	данные отсутствуют	данные отсутствуют
11	648906.51	2511224.87	данные отсутствуют	данные отсутствуют
12	648930.81	2511190.26	данные отсутствуют	данные отсутствуют
13	648944.43	2511171.03	данные отсутствуют	данные отсутствуют
14	648934.42	2511102.76	данные отсутствуют	данные отсутствуют
15	648926.58	2511097	данные отсутствуют	данные отсутствуют

Государственный регистратор	ФГИС ЕГРН
полное наименование должности	инициалы, фамилия
	подпись
	М.П.

Выписка из Единого государственного реестра недвижимости об объекте недвижимости  
Сведения о частях земельного участка

<b>Земельный участок</b>	
(вид объекта недвижимости)	
Лист № <u>    </u> Раздела <u>4</u>	Всего листов раздела <u>4</u> : <u>    </u> Всего разделов: <u>    </u> Всего листов выписки: <u>    </u>
<b>04.02.2020 № 99/2020/311317514</b>	
Кадастровый номер: <b>29:22:090501:914</b>	

План (чертеж, схема) части земельного участка	Учетный номер части: <b>29:22:090501:914/1</b>
	
Масштаб 1: данные отсутствуют	Условные обозначения:

Государственный регистратор	ФГИС ЕГРН
полное наименование должности	инициалы, фамилия

М.П.

Выписка из Единого государственного реестра недвижимости об объекте недвижимости  
**Сведения о частях земельного участка**

<b>Земельный участок</b>		
(вид объекта недвижимости)		
Лист № <u>4.1</u> Раздела <u>4.1</u>	Всего листов раздела <u>4.1</u> : ____	Всего листов выписки: ____
<b>04.02.2020 № 99/2020/311317514</b>		
Кадастровый номер: <b>29:22:090501:914</b>		

Учетный номер части	Площадь (м <sup>2</sup> )	Содержание ограничения в использовании или ограничения права на объект недвижимости или обременения объекта недвижимости
1	2	3
1	2	
данные отсутствуют	весь	Ограничения прав на земельный участок, предусмотренные статьями 56, 56.1 Земельного кодекса Российской Федерации, Постановление администрации МО "Приморский муниципальный район" "Об установлении зоны с особыми условиями использования территории (охранной зоны) объекта "ВОЛС по проекту "Архангельск-Северодвинск" в границах Приморского района Архангельской области" № 373 от 07.06.2018, срок действия: 29.01.2020

Государственный регистратор	ФГИС ЕГРН
полное наименование должности	подпись инициалы, фамилия

М.П.



Выписка из Единого государственного реестра недвижимости об объекте недвижимости  
**Сведения о частях земельного участка**

<b>Земельный участок</b>	
(вид объекта недвижимости)	
Лист № <u>    </u> Раздела <b>4.2</b>	Всего листов раздела <b>4.2</b> : <u>    </u> Всего разделов: <u>    </u> Всего листов выписки: <u>    </u>
<b>04.02.2020 № 99/2020/311317514</b>	
Кадастровый номер: <b>29:22:090501:914</b>	

Сведения о характерных точках границы части (частей) земельного участка

Учетный номер части: 1

Система координат: МСК-29 зона 2  
 Зона №

Номер точки	Координаты, м		Описание закрепления на местности	Средняя квадратическая погрешность определения координат характерных точек границы части земельного участка, м
	X	Y		
1	2	3	4	5
16	648937.63	2511180.63	данные отсутствуют	данные отсутствуют
16	648937.63	2511180.63	данные отсутствуют	данные отсутствуют
17	648941.3	2511175.46	данные отсутствуют	данные отсутствуют
18	648941.33	2511176.49	данные отсутствуют	данные отсутствуют

Государственный регистратор	ФГИС ЕГРН
полное наименование должности	инициалы, фамилия

подпись  
 М.П.

Выписка из Единого государственного реестра недвижимости об объекте недвижимости  
**Сведения о характеристиках объекта недвижимости**

На основании запроса от 04.02.2020 г., поступившего на рассмотрение 04.02.2020 г., сообщаем, что согласно записям Единого государственного реестра недвижимости:

Земельный участок		
(вид объекта недвижимости)		
Лист № ____ Раздела 1	Всего листов раздела 1: ____	Всего листов выписки: ____
04.02.2020 № 99/2020/311317094		
Кадастровый номер:		29:22:090501:800

Номер кадастрового квартала:	29:22:090501
Дата присвоения кадастрового номера:	16.12.2015
Ранее присвоенный государственный учетный номер:	данные отсутствуют
Адрес:	Архангельская область, г. Архангельск, Цигломский территориальный округ, по ул. Боры
Площадь:	104012 +/- 113 кв. м
Кадастровая стоимость, руб.:	16585753.52
Кадастровые номера расположенных в пределах земельного участка объектов недвижимости:	данные отсутствуют
Кадастровые номера объектов недвижимости, из которых образован объект недвижимости:	данные отсутствуют
Кадастровые номера образованных объектов недвижимости:	данные отсутствуют
Сведения о включении объекта недвижимости в состав предприятия как имущественного комплекса:	

Государственный регистратор	ФГИС ЕГРН
полное наименование должности	подпись
	инициалы, фамилия

М.П.

Выписка из Единого государственного реестра недвижимости об объекте недвижимости  
**Сведения о характеристиках объекта недвижимости**

Земельный участок		
(вид объекта недвижимости)		
Лист № _____	Раздела I: _____	Всего листов выписки: _____
04.02.2020 № 99/2020/311317094		
Кадастровый номер:		29:22:090501:800
Категория земель:	Земли населённых пунктов	
Виды разрешенного использования:	Для размещения линейного объекта в целях обеспечения транспортной инфраструктурой земельных участков, предоставляемых многодетным семьям	
Сведения о кадастровом инженере:	Гафаров Сергей Витальевич №29-10-5	
Сведения о лесах, водных объектах и об иных природных объектах, расположенных в пределах земельного участка:	данные отсутствуют	
Сведения о том, что земельный участок полностью или частично расположен в границах зоны с особыми условиями использования территории или территории объекта культурного наследия	данные отсутствуют	
Сведения о том, что земельный участок расположен в границах особой экономической зоны, территории опережающего социально-экономического развития, зоны территориального развития в Российской Федерации, игорной зоны:	данные отсутствуют	
Сведения о том, что земельный участок расположен в границах особо охраняемой природной территории, охотничьих угодий, лесничеств, лесопарков:	данные отсутствуют	
Сведения о результатах проведения государственного земельного надзора:	данные отсутствуют	
Сведения о расположении земельного участка в границах территории, в отношении которой утвержден проект межевания территории:	данные отсутствуют	
Государственный регистратор	ФГИС ЕГРН	
полное наименование должности	подпись	инициалы, фамилия

М.П.

Выписка из Единого государственного реестра недвижимости об объекте недвижимости  
**Сведения о характеристиках объекта недвижимости**

<b>Земельный участок</b>	
(вид объекта недвижимости)	
Лист № <u>    </u> Раздела <u>  1  </u>	Всего листов раздела <u>  1  </u> Всего листов выписки: <u>    </u>
<b>04.02.2020 № 99/2020/311317094</b>	
Кадастровый номер: <b>29:22:090501:800</b>	
Условный номер земельного участка:	данные отсутствуют
Сведения о принятии акта и (или) заключения договора, предусматривающих предоставление в соответствии с земельным законодательством исполнительным органом государственной власти или органом местного самоуправления находящегося в государственной или муниципальной собственности земельного участка для строительства наемного дома социального использования или наемного дома коммерческого использования:	данные отсутствуют
Сведения о том, что земельный участок или земельные участки образованы на основании решения об изъятии земельного участка и (или) расположенного на нем объекта недвижимости для государственных или муниципальных нужд:	данные отсутствуют
Сведения о том, что земельный участок образован из земель или земельного участка, государственная собственность на которые не разграничена:	данные отсутствуют
Сведения о наличии земельного спора о местоположении границ земельных участков:	данные отсутствуют
Статус записи об объекте недвижимости:	Сведения об объекте недвижимости имеют статус "актуальные"
Особые отметки:	Для данного земельного участка обеспечен доступ посредством земельного участка (земельных участков) с кадастровым номером (кадастровыми номерами) земельные участки общего пользования. Сведения о видах разрешенного использования имеют статус «Актуальные незавидетельствованные». Право (ограничение права, обременение объекта недвижимости) зарегистрировано на данный объект недвижимости с видами разрешенного использования отсутствует. Сведения необходимые для заполнения раздела 4 отсутствуют.
Получатель выписки:	Рознер Лидия Юрьевна

Государственный регистратор	ФГИС ЕГРН
полное наименование должности	подпись
	инициалы, фамилия

М.П.

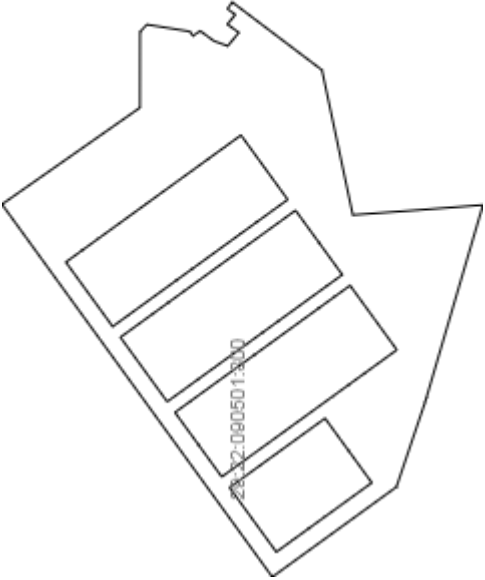
Выписка из Единого государственного реестра недвижимости об объекте недвижимости  
**Сведения о зарегистрированных правах**

Земельный участок		
(вид объекта недвижимости)		
Лист № <u>    </u> Раздела <u>2</u>	Всего листов раздела <u>2</u> : <u>    </u>	Всего листов выписки: <u>    </u>
<b>04.02.2020 № 99/2020/311317094</b>		
Кадастровый номер: <b>29:22:090501:800</b>		
1.	Правообладатель (правообладатели):	1.1. Муниципальное образование "Город Архангельск"
2.	Вид, номер и дата государственной регистрации права:	2.1. Собственность, № 29-29/001-29/001/092/2016-189/1 от 20.07.2016
3.	Ограничение прав и обременение объекта недвижимости:	не зарегистрировано
4.	Договоры участия в долевом строительстве:	данные отсутствуют
5.	Заявленные в судебном порядке права требования:	данные отсутствуют
6.	Сведения о возражении в отношении зарегистрированного права:	данные отсутствуют
7.	Сведения о наличии решения об изъятии объекта недвижимости для государственных и муниципальных нужд:	данные отсутствуют
8.	Сведения о невозможности государственной регистрации без личного участия правообладателя или его законного представителя:	
9.	Проворитязания и сведения о наличии поступивших, но не рассмотренных заявлений о проведении государственной регистрации права (перехода, прекращения права), ограничения права или обременения объекта недвижимости, сделки в отношении объекта недвижимости:	данные отсутствуют
10.	Сведения об осуществлении государственной регистрации сделки, права, ограничения права без необходимого в силу закона согласия третьего лица, органа:	данные отсутствуют
11.	Сведения о невозможности государственной регистрации перехода, прекращения, ограничения права на земельный участок из земель сельскохозяйственного назначения:	

Государственный регистратор	ФГИС ЕГРН
полное наименование должности	инициалы, фамилия
М.П.	

Выписка из Единого государственного реестра недвижимости об объекте недвижимости  
**Описание местоположения земельного участка**

<b>Земельный участок</b>	
(вид объекта недвижимости)	
Лист № <u>    </u> Раздела <u>3</u>	Всего листов раздела <u>3</u> : <u>    </u> Всего разделов: <u>    </u> Всего листов выписки: <u>    </u>
<b>04.02.2020 № 99/2020/311317094</b>	
Кадастровый номер: <b>29:22:090501:800</b>	

План (чертеж, схема) земельного участка	
	
Масштаб 1: данные отсутствуют	Условные обозначения:

Государственный регистратор	ФГИС ЕГРН
полное наименование должности	инициалы, фамилия

М.П.

Выписка из Единого государственного реестра недвижимости об объекте недвижимости  
**Описание местоположения земельного участка**

<b>Земельный участок</b>		(вид объекта недвижимости)	
Лист № <u>3.1</u>	Раздела <u>3.1</u>	Всего листов раздела <u>3.1</u> : _____	Всего разделов: _____
<b>04.02.2020 № 99/2020/311317094</b>		<b>29:22:090501:800</b>	
Кадастровый номер:			

Описание местоположения границ земельного участка				Сведения об адресах правообладателей смежных земельных участков			
Номер п/п	Номер точки	Дирекционный угол	Горизонтальное проложение, м				
	начальная	конечная					
1	2	3	4	5	6	7	8
1	1	2	данные отсутствуют	данные отсутствуют	-	данные отсутствуют	данные отсутствуют
2	2	3	данные отсутствуют	данные отсутствуют	-	данные отсутствуют	данные отсутствуют
3	3	4	данные отсутствуют	данные отсутствуют	-	данные отсутствуют	данные отсутствуют
4	4	5	данные отсутствуют	данные отсутствуют	-	данные отсутствуют	данные отсутствуют
5	5	6	данные отсутствуют	данные отсутствуют	-	данные отсутствуют	данные отсутствуют
6	6	7	данные отсутствуют	данные отсутствуют	-	данные отсутствуют	данные отсутствуют
7	7	8	данные отсутствуют	данные отсутствуют	-	данные отсутствуют	данные отсутствуют
8	8	9	данные отсутствуют	данные отсутствуют	-	данные отсутствуют	данные отсутствуют
9	9	10	данные отсутствуют	данные отсутствуют	-	данные отсутствуют	данные отсутствуют
10	10	11	данные отсутствуют	данные отсутствуют	-	данные отсутствуют	данные отсутствуют
11	11	12	данные отсутствуют	данные отсутствуют	-	данные отсутствуют	данные отсутствуют
12	12	13	данные отсутствуют	данные отсутствуют	-	данные отсутствуют	данные отсутствуют
13	13	14	данные отсутствуют	данные отсутствуют	-	данные отсутствуют	данные отсутствуют
14	14	15	данные отсутствуют	данные отсутствуют	-	данные отсутствуют	данные отсутствуют

15	15	16	отсутствуют данные отсутствуют	отсутствуют данные отсутствуют	-	данные отсутствуют	данные отсутствуют
----	----	----	--------------------------------------	--------------------------------------	---	--------------------	--------------------

Государственный регистратор	ФГИС ЕГРН
полное наименование должности	инициалы, фамилия

М.П.



Выписка из Единого государственного реестра недвижимости об объекте недвижимости  
**Описание местоположения земельного участка**

<b>Земельный участок</b>	
(вид объекта недвижимости)	
Лист № <u>3.1</u> Раздела <u>3.1</u>	Всего листов раздела <u>3.1</u> : _____
Всего листов выписки: _____	
<b>04.02.2020 № 99/2020/311317094</b>	
Кадастровый номер: <b>29:22:090501:800</b>	

Описание местоположения границ земельного участка				Сведения об адресах правообладателей смежных земельных участков			
Номер п/п	Номер точки	Дирекционный угол	Горизонтальное проложение, м				
				Описание закрепления на местности	Кадастровые номера смежных участков		
1	2	3	4	5	6	7	8
16	16	17	данные отсутствуют	данные отсутствуют	-	данные отсутствуют	данные отсутствуют
17	17	18	данные отсутствуют	данные отсутствуют	-	данные отсутствуют	данные отсутствуют
18	18	19	данные отсутствуют	данные отсутствуют	-	данные отсутствуют	данные отсутствуют
19	19	20	данные отсутствуют	данные отсутствуют	-	данные отсутствуют	данные отсутствуют
20	20	21	данные отсутствуют	данные отсутствуют	-	данные отсутствуют	данные отсутствуют
21	21	22	данные отсутствуют	данные отсутствуют	-	данные отсутствуют	данные отсутствуют
22	22	1	данные отсутствуют	данные отсутствуют	-	данные отсутствуют	данные отсутствуют
23	24	25	данные отсутствуют	данные отсутствуют	-	данные отсутствуют	данные отсутствуют
24	25	26	данные отсутствуют	данные отсутствуют	-	данные отсутствуют	данные отсутствуют
25	26	1	данные отсутствуют	данные отсутствуют	-	данные отсутствуют	данные отсутствуют

Государственный регистратор	ФГИС ЕГРН
полное наименование должности	инициалы, фамилия
	подпись
	М.П.

Выписка из Единого государственного реестра недвижимости об объекте недвижимости  
**Описание местоположения земельного участка**

Земельный участок		
(вид объекта недвижимости)		
Лист № <u>3.2</u>	Раздела <u>3.2</u>	Всего листов раздела <u>3.2</u> : _____
04.02.2020 № 99/2020/311317094		Всего листов выписки: _____
Кадастровый номер:		<b>29:22:090501:800</b>

Сведения о характерных точках границы земельного участка			
Система координат			
Зона №			
Номер точки	Координаты		Средняя квадратическая погрешность определения координат характерных точек границ земельного участка, м
	X	Y	
1	2	3	5
1	648890.37	2510438.99	0.1
2	649195.87	2510860.46	0.1
3	649039.92	2510969.79	0.1
4	649039.81	2511055.39	0.1
5	649032.19	2511063.79	0.1
6	648983.43	2511055.92	0.1
7	648980.08	2511050.95	0.1
8	648971.82	2511056.52	0.1
9	648956.41	2511045.24	0.1
10	648940.8	2511039.51	0.1
11	648928.14	2511054.66	0.1
12	648941.18	2511064.1	0.1
13	648932.15	2511074.93	0.1
14	648941.12	2511081.55	0.1
15	648935.6	2511089.06	0.1

Государственный регистратор	ФГИС ЕГРН
полное наименование должности	инициалы, фамилия
	подпись
	М.П.

Выписка из Единого государственного реестра недвижимости об объекте недвижимости  
**Описание местоположения земельного участка**

<b>Земельный участок</b>			
(вид объекта недвижимости)			
Лист №	Раздела <b>3.2</b>	Всего листов раздела <b>3.2</b> :	Всего листов выписки: _____
<b>04.02.2020 № 99/2020/311317094</b>		<b>29:22:090501:800</b>	
Кадастровый номер:			

Сведения о характерных точках границы земельного участка			
Система координат			
Зона №			
Номер точки	Координаты		Средняя квадратическая погрешность определения координат характерных точек границ земельного участка, м
	X	Y	
1	2	3	5
16	648834.23	2511012.34	0.1
17	648799.36	2510848.43	0.1
18	648727.01	2510853.84	0.1
19	648652.26	2510859.74	0.1
20	648716.08	2510642.11	0.1
21	648717.87	2510636.17	0.1
22	648750.05	2510540.84	0.1
23	649052.83	2510735.26	0.1
24	649034.83	2510748.31	0.1
25	649016.84	2510761.37	0.1
26	648998.85	2510774.42	0.1
27	648980.87	2510787.47	0.1
28	648962.87	2510800.53	0.1
29	648944.87	2510813.58	0.1
30	648926.89	2510826.64	0.1

Государственный регистратор	ФГИС ЕГРН
полное наименование должности	инициалы, фамилия
	подпись

М.П.

Выписка из Единого государственного реестра недвижимости об объекте недвижимости  
**Описание местоположения земельного участка**

<b>Земельный участок</b>			
(вид объекта недвижимости)			
Лист №	Раздела <b>3.2</b>	Всего листов раздела <b>3.2</b> :	Всего листов выписки: _____
<b>04.02.2020 № 99/2020/311317094</b>		<b>29:22:090501:800</b>	
Кадастровый номер:			

Сведения о характерных точках границы земельного участка				
Система координат				
Зона №				
Номер точки	Координаты		Описание закрепления на местности	Средняя квадратическая погрешность определения координат характерных точек границ земельного участка, м
	X	Y		
1	2	3	4	5
31	648908.89	2510839.69	данные отсутствуют	0.1
32	648890.9	2510852.74	данные отсутствуют	0.1
33	648872.92	2510865.79	данные отсутствуют	0.1
34	648899.34	2510902.22	данные отсутствуют	0.1
35	648925.77	2510938.64	данные отсутствуют	0.1
36	648943.76	2510925.59	данные отсутствуют	0.1
37	648961.75	2510912.54	данные отсутствуют	0.1
38	648979.74	2510899.48	данные отсутствуют	0.1
39	648997.73	2510886.43	данные отсутствуют	0.1
40	649015.72	2510873.38	данные отсутствуют	0.1
41	649033.71	2510860.32	данные отсутствуют	0.1
42	649051.7	2510847.27	данные отсутствуют	0.1
43	649069.7	2510834.21	данные отсутствуют	0.1
44	649087.69	2510821.16	данные отсутствуют	0.1
45	649105.68	2510808.1	данные отсутствуют	0.1

Государственный регистратор	ФГИС ЕГРН
полное наименование должности	инициалы, фамилия
	подпись

М.П.

Выписка из Единого государственного реестра недвижимости об объекте недвижимости  
**Описание местоположения земельного участка**

Земельный участок		
(вид объекта недвижимости)		
Лист № <u>  </u> Раздела <u>3.2</u>	Всего листов раздела <u>3.2</u> : <u>  </u>	Всего разделов: <u>  </u>
04.02.2020 № 99/2020/311317094		Всего листов выписки: <u>  </u>
Кадастровый номер: <u>29:22:090501:800</u>		

Сведения о характерных точках границы земельного участка			
Система координат			
Зона №			
Номер точки	Координаты		Средняя квадратическая погрешность определения координат характерных точек границ земельного участка, м
	X	Y	
1	2	3	5
46	649123.67	2510795.05	0.1
47	649097.25	2510758.62	0.1
48	649070.8	2510722.21	0.1
49	648929.51	2510565.29	0.1
50	648911.51	2510578.35	0.1
51	648893.52	2510591.4	0.1
52	648875.53	2510604.46	0.1
53	648857.54	2510617.51	0.1
54	648839.55	2510630.56	0.1
55	648821.56	2510643.62	0.1
56	648803.57	2510656.67	0.1
57	648785.58	2510669.72	0.1
58	648767.59	2510682.78	0.1
59	648749.6	2510695.83	0.1
60	648776.03	2510732.25	0.1

Государственный регистратор	ФГИС ЕГРН
полное наименование должности	инициалы, фамилия
	подпись

М.П.

Выписка из Единого государственного реестра недвижимости об объекте недвижимости  
**Описание местоположения земельного участка**

<b>Земельный участок</b>			
(вид объекта недвижимости)			
Лист №	Раздела <b>3.2</b>	Всего листов раздела <b>3.2</b> : _____	Всего листов выписки: _____
<b>04.02.2020 № 99/2020/311317094</b>			
Кадастровый номер:		<b>29:22:090501:800</b>	

Сведения о характерных точках границы земельного участка				
Система координат				
Зона №				
Номер точки	Координаты		Описание закрепления на местности	Средняя квадратическая погрешность определения координат характерных точек границ земельного участка, м
	X	Y		
1	2	3	4	5
61	648802.45	2510768.67	данные отсутствуют	0.1
62	648820.44	2510755.62	данные отсутствуют	0.1
63	648838.44	2510742.56	данные отсутствуют	0.1
64	648856.42	2510729.51	данные отсутствуют	0.1
65	648874.41	2510716.46	данные отсутствуют	0.1
66	648892.4	2510703.41	данные отсутствуют	0.1
67	648910.39	2510690.36	данные отсутствуют	0.1
68	648928.38	2510677.3	данные отсутствуют	0.1
69	648946.38	2510664.25	данные отсутствуют	0.1
70	648964.37	2510651.19	данные отсутствуют	0.1
71	648982.36	2510638.14	данные отсутствуют	0.1
72	649000.35	2510625.08	данные отсутствуют	0.1
73	648973.93	2510588.66	данные отсутствуют	0.1
74	648947.5	2510552.24	данные отсутствуют	0.1
75	648991.17	2510650.28	данные отсутствуют	0.1

Государственный регистратор	ФГИС ЕГРН
полное наименование должности	инициалы, фамилия
	подпись

М.П.

Выписка из Единого государственного реестра недвижимости об объекте недвижимости  
**Описание местоположения земельного участка**

<b>Земельный участок</b>			
(вид объекта недвижимости)			
Лист №	Раздела <b>3.2</b>	Всего листов раздела <b>3.2</b> :	Всего листов выписки: _____
<b>04.02.2020 № 99/2020/311317094</b>		<b>29:22:090501:800</b>	
Кадастровый номер:			

Сведения о характерных точках границы земельного участка				
Система координат				
Зона №				
Номер точки	Координаты		Описание закрепления на местности	Средняя квадратическая погрешность определения координат характерных точек границ земельного участка, м
	X	Y		
1	2	3	4	5
76	648973.18	2510663.33	данные отсутствуют	0.1
77	648955.18	2510676.39	данные отсутствуют	0.1
78	648937.19	2510689.44	данные отсутствуют	0.1
79	648919.2	2510702.5	данные отсутствуют	0.1
80	648901.21	2510715.55	данные отсутствуют	0.1
81	648883.22	2510728.61	данные отсутствуют	0.1
82	648865.23	2510741.66	данные отсутствуют	0.1
83	648847.24	2510754.71	данные отсутствуют	0.1
84	648829.25	2510767.76	данные отсутствуют	0.1
85	648811.26	2510780.82	данные отсутствуют	0.1
86	648837.69	2510817.24	данные отсутствуют	0.1
87	648864.11	2510853.65	данные отсутствуют	0.1
88	648882.1	2510840.6	данные отсутствуют	0.1
89	648900.08	2510827.55	данные отсутствуют	0.1
90	648918.08	2510814.5	данные отсутствуют	0.1

Государственный регистратор	ФГИС ЕГРН
полное наименование должности	инициалы, фамилия
	подпись

М.П.

Выписка из Единого государственного реестра недвижимости об объекте недвижимости  
**Описание местоположения земельного участка**

<b>Земельный участок</b>			
(вид объекта недвижимости)			
Лист №	Раздела <b>3.2</b>	Всего листов раздела <b>3.2</b> :	Всего листов выписки: _____
<b>04.02.2020 № 99/2020/311317094</b>		<b>29:22:090501:800</b>	
Кадастровый номер:			

Сведения о характерных точках границы земельного участка				
Система координат				
Зона №				
Номер точки	Координаты		Описание закрепления на местности	Средняя квадратическая погрешность определения координат характерных точек границ земельного участка, м
	X	Y		
1	2	3	4	5
91	648936.07	2510801.44	данные отсутствуют	0.1
92	648954.05	2510788.39	данные отсутствуют	0.1
93	648972.05	2510775.34	данные отсутствуют	0.1
94	648990.04	2510762.28	данные отсутствуют	0.1
95	649008.03	2510749.23	данные отсутствуют	0.1
96	649026.03	2510736.17	данные отсутствуют	0.1
97	649044.02	2510723.12	данные отсутствуют	0.1
98	649062.01	2510710.06	данные отсутствуют	0.1
99	649035.59	2510673.65	данные отсутствуют	0.1
100	649009.16	2510637.22	данные отсутствуют	0.1
101	648867.84	2510480.31	данные отсутствуют	0.1
102	648849.85	2510493.36	данные отсутствуют	0.1
103	648831.86	2510506.42	данные отсутствуют	0.1
104	648813.87	2510519.47	данные отсутствуют	0.1
105	648795.88	2510532.52	данные отсутствуют	0.1

Государственный регистратор	ФГИС ЕГРН
полное наименование должности	инициалы, фамилия
	подпись

М.П.



Выписка из Единого государственного реестра недвижимости об объекте недвижимости  
**Описание местоположения земельного участка**

<b>Земельный участок</b>		
(вид объекта недвижимости)		
Лист № <u>3.2</u> Раздела <u>3.2</u>	Всего листов раздела <u>3.2</u> : _____	Всего листов выписки: _____
<b>04.02.2020 № 99/2020/311317094</b>		
Кадастровый номер: <b>29:22:090501:800</b>		

Сведения о характерных точках границы земельного участка				
Система координат				
Зона №				
Номер точки	Координаты		Описание закрепления на местности	Средняя квадратическая погрешность определения координат характерных точек границ земельного участка, м
	X	Y		
1	2	3	4	5
106	648777.89	2510545.57	данные отсутствуют	0.1
107	648804.32	2510582	данные отсутствуют	0.1
108	648830.74	2510618.42	данные отсутствуют	0.1
109	648848.74	2510605.36	данные отсутствуют	0.1
110	648866.72	2510592.31	данные отсутствуют	0.1
111	648884.71	2510579.26	данные отсутствуют	0.1
112	648902.71	2510566.21	данные отсутствуют	0.1
113	648920.7	2510553.15	данные отсутствуют	0.1
114	648938.69	2510540.1	данные отсутствуют	0.1
115	648912.26	2510503.67	данные отсутствуют	0.1
116	648885.83	2510467.25	данные отсутствуют	0.1

Государственный регистратор		ФГИС ЕГРН
полное наименование должности	подпись	инициалы, фамилия

М.П.

## ФГИС ЕГРН

полное наименование органа регистрации прав

Раздел 1

Выписка из Единого государственного реестра недвижимости об объекте недвижимости  
Сведения о характеристиках объекта недвижимости

На основании запроса от 04.02.2020 г., поступившего на рассмотрение 04.02.2020 г., сообщаем, что согласно записям Единого государственного реестра недвижимости:

<b>Земельный участок</b>	
(вид объекта недвижимости)	
Лист № ____ Раздела 1	Всего листов раздела 1: ____
Всего листов выписки: ____	
<b>04.02.2020 № 99/2020/311318470</b>	
Кадастровый номер: <b>29:16:200301:67</b>	
Номер кадастрового квартала:	29:16:200301
Дата присвоения кадастрового номера:	30.06.1998
Ранее присвоенный государственный учетный номер:	данные отсутствуют
Адрес:	обл. Архангельская, р-н Приморский, с/а Заостровская, д. Малая Тойнокурья
Площадь:	250 кв. м
Кадастровая стоимость, руб.:	8057.5
Кадастровые номера расположенных в пределах земельного участка объектов недвижимости:	данные отсутствуют
Кадастровые номера объектов недвижимости, из которых образован объект недвижимости:	данные отсутствуют
Кадастровые номера образованных объектов недвижимости:	данные отсутствуют
Сведения о включении объекта недвижимости в состав предприятия как имущественного комплекса:	
Государственный регистратор	ФГИС ЕГРН
полное наименование должности	подпись
	инициалы, фамилия

М.П.

Выписка из Единого государственного реестра недвижимости об объекте недвижимости  
**Сведения о характеристиках объекта недвижимости**

(вид объекта недвижимости)		
Лист № _____	Раздела I: _____	Всего разделов: _____
Всего листов раздела I: _____		Всего листов выписки: _____
04.02.2020 № 99/2020/311318470		
Кадастровый номер:		29:16:200301:67

Категория земель:	Земли населённых пунктов
Виды разрешенного использования:	Для огородничества
Сведения о кадастровом инженере:	данные отсутствуют
Сведения о лесах, водных объектах и об иных природных объектах, расположенных в пределах земельного участка:	данные отсутствуют
Сведения о том, что земельный участок полностью или частично расположен в границах зоны с особыми условиями использования территории или территории объекта культурного наследия	данные отсутствуют
Сведения о том, что земельный участок расположен в границах особой экономической зоны, территории опережающего социально-экономического развития, зоны территориального развития в Российской Федерации, игорной зоны:	данные отсутствуют
Сведения о том, что земельный участок расположен в границах особо охраняемой природной территории, охотничьих угодий, лесничеств, лесопарков:	данные отсутствуют
Сведения о результатах проведения государственного земельного надзора:	данные отсутствуют
Сведения о расположении земельного участка в границах территории, в отношении которой утвержден проект межевания территории:	данные отсутствуют

Государственный регистратор	ФГИС ЕГРН
полное наименование должности	подпись
	инициалы, фамилия

М.П.

Выписка из Единого государственного реестра недвижимости об объекте недвижимости  
**Сведения о характеристиках объекта недвижимости**

Земельный участок	
(вид объекта недвижимости)	
Лист № <u>    </u> Раздела <u>  1  </u>	Всего листов раздела <u>  1  </u> : <u>    </u> Всего разделов: <u>    </u> Всего листов выписки: <u>    </u>
<b>04.02.2020 № 99/2020/311318470</b>	
Кадастровый номер: <b>29:16:200301:67</b>	

Условный номер земельного участка:	данные отсутствуют
Сведения о принятии акта и (или) заключения договора, предусматривающих предоставление в соответствии с земельным законодательством исполнительным органом государственной власти или органом местного самоуправления находящегося в государственной или муниципальной собственности земельного участка для строительства наемного дома социального использования или наемного дома коммерческого использования:	данные отсутствуют
Сведения о том, что земельный участок или земельные участки образованы на основании решения об изъятии земельного участка и (или) расположенного на нем объекта недвижимости для государственных или муниципальных нужд:	данные отсутствуют
Сведения о том, что земельный участок образован из земель или земельного участка, государственная собственность на которые не разграничена:	данные отсутствуют
Сведения о наличии земельного спора о местоположении границ земельных участков:	данные отсутствуют
Статус записи об объекте недвижимости:	Сведения об объекте недвижимости имеют статус "актуальные, ранее учтенные"
Особые отметки:	Граница земельного участка не установлена в соответствии с требованиями земельного законодательства. Сведения необходимые для заполнения раздела 2 отсутствуют. Сведения необходимые для заполнения раздела 3.1 отсутствуют. Сведения необходимые для заполнения раздела 4 отсутствуют.
Получатель выписки:	Рознер Лидия Юрьевна

Государственный регистратор	ФГИС ЕГРН
полное наименование должности	подпись
	инициалы, фамилия

М.П.

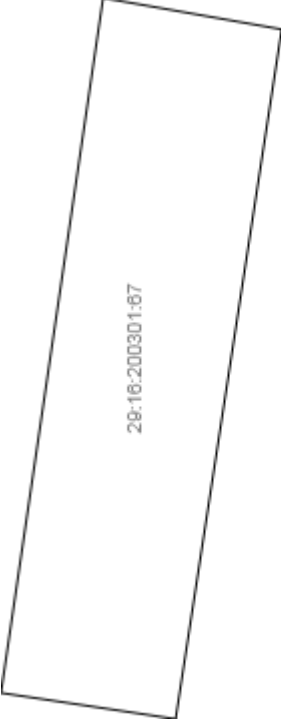
Выписка из Единого государственного реестра недвижимости об объекте недвижимости  
**Сведения о зарегистрированных правах**

Земельный участок		
(вид объекта недвижимости)		
Лист № <u>    </u> Раздела <u>2</u>	Всего листов раздела <u>2</u>	Всего листов выписки: <u>    </u>
<b>04.02.2020 № 99/2020/311318470</b>		
Кадастровый номер:		<b>29:16:200301:67</b>
1.	Правообладатель (правообладатели):	1.1.
2.	Вид, номер и дата государственной регистрации права:	2.1. Собственность, № Статья 214 ГК РФ от .. г.
3.	Ограничение прав и обременение объекта недвижимости:	данные отсутствуют
4.	Договоры участия в долевом строительстве:	
5.	Заявленные в судебном порядке права требования:	
6.	Сведения о возращении в отношении зарегистрированного права:	
7.	Сведения о наличии решения об изъятии объекта недвижимости для государственных и муниципальных нужд:	
8.	Сведения о невозможности государственной регистрации без личного участия правообладателя или его законного представителя:	
9.	Провоприятия и сведения о наличии поступивших, но не рассмотренных заявлений о проведении государственной регистрации права (перехода, прекращения права), ограничения права или обременения объекта недвижимости, сделки в отношении объекта недвижимости:	
10.	Сведения об осуществлении государственной регистрации сделки, права, ограничения права без необходимого в силу закона согласия третьего лица, органа:	
11.	Сведения о невозможности государственной регистрации перехода, прекращения, ограничения права на земельный участок из земель сельскохозяйственного назначения:	

Государственный регистратор	ФГИС ЕГРН
полное наименование должности	инициалы, фамилия
	подпись
	М.П.

Выписка из Единого государственного реестра недвижимости об объекте недвижимости  
**Описание местоположения земельного участка**

<b>Земельный участок</b>	
(вид объекта недвижимости)	
Лист № <u>    </u> Раздела <u>3</u>	Всего листов раздела <u>3</u> : <u>    </u> Всего разделов: <u>    </u> Всего листов выписки: <u>    </u>
<b>04.02.2020 № 99/2020/311318470</b>	
Кадастровый номер: <b>29:16:200301:67</b>	

План (чертеж, схема) земельного участка	
	
Масштаб 1: данные отсутствуют	Условные обозначения:

Государственный регистратор	ФГИС ЕГРН
полное наименование должности	инициалы, фамилия

М.П.

Выписка из Единого государственного реестра недвижимости об объекте недвижимости  
**Описание местоположения земельного участка**

<b>Земельный участок</b>		(вид объекта недвижимости)	
Лист № <u>3.2</u>	Раздела <u>3.2</u>	Всего листов раздела <u>3.2</u> : ____	Всего листов выписки: ____
<b>04.02.2020 № 99/2020/311318470</b>			
Кадастровый номер:		<b>29:16:200301:67</b>	

Сведения о характерных точках границы земельного участка			
Система координат			
Зона №			
Номер точки	Координаты		Средняя квадратическая погрешность определения координат характерных точек границ земельного участка, м
	X	Y	
1	2	3	5
1	64795.4	2513256.84	данные отсутствуют
2	647960.2	2513225.62	данные отсутствуют
3	647968.1	2513226.8	данные отсутствуют
4	647963.48	2513258.26	данные отсутствуют

Государственный регистратор	ФГИС ЕГРН
полное наименование должности	инициалы, фамилия

подпись  
М.П.

## ФГИС ЕГРН

полное наименование органа регистрации прав

Раздел 1

Выписка из Единого государственного реестра недвижимости об объекте недвижимости  
Сведения о характеристиках объекта недвижимости

На основании запроса от 04.02.2020 г., поступившего на рассмотрение 04.02.2020 г., сообщаем, что согласно записям Единого государственного реестра недвижимости:

Земельный участок		
(вид объекта недвижимости)		
Лист № ____ Раздела 1	Всего листов раздела 1: ____	Всего листов выписки: ____
04.02.2020 № 99/2020/311318754		
Кадастровый номер:		29:16:200301:193

Номер кадастрового квартала:	29:16:200301
Дата присвоения кадастрового номера:	11.12.2015
Ранее присвоенный государственный учетный номер:	данные отсутствуют
Адрес:	Архангельская область, Приморский район, муниципальное образование "Заостровское", дер. Малая Тойнокурья
Площадь:	895 +/- 10 кв. м
Кадастровая стоимость, руб.:	8.95
Кадастровые номера расположенных в пределах земельного участка объектов недвижимости:	данные отсутствуют
Кадастровые номера объектов недвижимости, из которых образован объект недвижимости:	данные отсутствуют
Кадастровые номера образованных объектов недвижимости:	данные отсутствуют
Сведения о включении объекта недвижимости в состав предприятия как имущественного комплекса:	

Государственный регистратор	ФГИС ЕГРН
полное наименование должности	подпись
	инициалы, фамилия

М.П.



Выписка из Единого государственного реестра недвижимости об объекте недвижимости  
**Сведения о характеристиках объекта недвижимости**

(вид объекта недвижимости)		
Лист № _____	Раздела I: _____	Всего листов раздела I: _____
04.02.2020 № 99/2020/311318754		Всего листов выписки: _____
Кадастровый номер: _____		29:16:200301:193

Категория земель:	Земли населённых пунктов	
Виды разрешенного использования:	Для эксплуатации автодорожного подъезда к деревне Малая Тойнокурья	
Сведения о кадастровом инженере:	Дроздов Александр Владимирович №29-14-205	
Сведения о лесах, водных объектах и об иных природных объектах, расположенных в пределах земельного участка:	данные отсутствуют	
Сведения о том, что земельный участок полностью или частично расположен в границах зоны с особыми условиями использования территории или территории объекта культурного наследия	данные отсутствуют	
Сведения о том, что земельный участок расположен в границах особой экономической зоны, территории опережающего социально-экономического развития, зоны территориального развития в Российской Федерации, игорной зоны:	данные отсутствуют	
Сведения о том, что земельный участок расположен в границах особо охраняемой природной территории, охотничьих угодий, лесничеств, лесопарков:	данные отсутствуют	
Сведения о результатах проведения государственного земельного надзора:	данные отсутствуют	
Сведения о расположении земельного участка в границах территории, в отношении которой утвержден проект межевания территории:	данные отсутствуют	

Государственный регистратор	ФГИС ЕГРН
полное наименование должности	подпись
	инициалы, фамилия

М.П.

Выписка из Единого государственного реестра недвижимости об объекте недвижимости  
**Сведения о характеристиках объекта недвижимости**

<b>Земельный участок</b>	
(вид объекта недвижимости)	
Лист № <u>    </u> Раздела <u>  1  </u>	Всего листов раздела <u>  1  </u> Всего листов выписки: <u>    </u>
<b>04.02.2020 № 99/2020/311318754</b>	
Кадастровый номер: <b>29:16:200301:193</b>	

Условный номер земельного участка:	данные отсутствуют
Сведения о принятии акта и (или) заключения договора, предусматривающих предоставление в соответствии с земельным законодательством исполнительным органом государственной власти или органом местного самоуправления находящегося в государственной или муниципальной собственности земельного участка для строительства наемного дома социального использования или наемного дома коммерческого использования:	данные отсутствуют
Сведения о том, что земельный участок или земельные участки образованы на основании решения об изъятии земельного участка и (или) расположенного на нем объекта недвижимости для государственных или муниципальных нужд:	данные отсутствуют
Сведения о том, что земельный участок образован из земель или земельного участка, государственная собственность на которые не разграничена:	данные отсутствуют
Сведения о наличии земельного спора о местоположении границ земельных участков:	данные отсутствуют
Статус записи об объекте недвижимости:	Сведения об объекте недвижимости имеют статус "актуальные"
Особые отметки:	Для данного земельного участка обеспечен доступ посредством земельного участка (земельных участков) с кадастровым номером (кадастровыми номерами) Земли общего пользования. Сведения о видах разрешенного использования имеют статус «Актуальные незасвидетельствованные». Право (ограничение права, обременение объекта недвижимости) зарегистрировано на данный объект недвижимости с видами разрешенного использования отсутствует. Сведения необходимые для заполнения раздела 3.1 отсутствуют. Сведения необходимые для заполнения раздела 4 отсутствуют.
Получатель выписки:	Рознер Лидия Юрьевна

Государственный регистратор	ФГИС ЕГРН
полное наименование должности	подпись
	инициалы, фамилия

М.П.

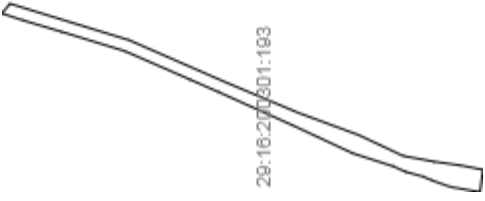
Выписка из Единого государственного реестра недвижимости об объекте недвижимости  
**Сведения о зарегистрированных правах**

Земельный участок		
(вид объекта недвижимости)		
Лист № <u>    </u> Раздела <u>2</u>	Всего листов раздела <u>2</u> : _____	Всего листов выписки: _____
<b>04.02.2020 № 99/2020/311318754</b>		
Кадастровый номер: <b>29:16:200301:193</b>		
1.	Правообладатель (правообладатели):	1.1. Муниципальное образование "Заостровское"
2.	Вид, номер и дата государственной регистрации права:	2.1. Собственность, № 29:16:200301:193-29/188/2018-1 от 18.10.2018
3.	Ограничение прав и обременение объекта недвижимости:	не зарегистрировано
4.	Договоры участия в долевом строительстве:	данные отсутствуют
5.	Заявленные в судебном порядке права требования:	данные отсутствуют
6.	Сведения о возражении в отношении зарегистрированного права:	данные отсутствуют
7.	Сведения о наличии решения об изъятии объекта недвижимости для государственных и муниципальных нужд:	данные отсутствуют
8.	Сведения о невозможности государственной регистрации без личного участия правообладателя или его законного представителя:	
9.	Провоприятия и сведения о наличии поступивших, но не рассмотренных заявлений о проведении государственной регистрации права (перехода, прекращения права), ограничения права или обременения объекта недвижимости, сделки в отношении объекта недвижимости:	данные отсутствуют
10.	Сведения об осуществлении государственной регистрации сделки, права, ограничения права без необходимого в силу закона согласия третьего лица, органа:	данные отсутствуют
11.	Сведения о невозможности государственной регистрации перехода, прекращения, ограничения права на земельный участок из земель сельскохозяйственного назначения:	

Государственный регистратор	ФГИС ЕГРН
полное наименование должности	инициалы, фамилия
М.П.	

Выписка из Единого государственного реестра недвижимости об объекте недвижимости  
**Описание местоположения земельного участка**

<b>Земельный участок</b>		
(вид объекта недвижимости)		
Лист № <u>    </u> Раздела <u>3</u>	Всего листов раздела <u>3</u> : <u>    </u>	Всего листов выписки: <u>    </u>
<b>04.02.2020 № 99/2020/311318754</b>		
Кадастровый номер:		<b>29:16:200301:193</b>

План (чертеж, схема) земельного участка	
	
Масштаб 1: данные отсутствуют	Условные обозначения:

Государственный регистратор	ФГИС ЕГРН
полное наименование должности	инициалы, фамилия

М.П.

Выписка из Единого государственного реестра недвижимости об объекте недвижимости  
**Описание местоположения земельного участка**

Земельный участок		
(вид объекта недвижимости)		
Лист № <u>3.2</u>	Раздела <u>3.2</u>	Всего листов раздела <u>3.2</u> : _____
04.02.2020 № 99/2020/311318754		Всего листов выписки: _____
Кадастровый номер:		<b>29:16:200301:193</b>

Сведения о характерных точках границы земельного участка			
Система координат			
Зона №			
Номер точки	Координаты		Средняя квадратическая погрешность определения координат характерных точек границ земельного участка, м
	X	Y	
1	2	3	5
1	647967.5	2513283.12	данные отсутствуют
2	647977.93	2513284.9	данные отсутствуют
3	647984.69	2513287.3	данные отсутствуют
4	647987.56	2513288.55	данные отсутствуют
5	647993.57	2513290.19	данные отсутствуют
6	647998.17	2513292.2	данные отсутствуют
7	648012.24	2513296.72	данные отсутствуют
8	648033.53	2513306.64	данные отсутствуют
9	648059.58	2513318.35	данные отсутствуют
10	648069.51	2513322.7	данные отсутствуют
11	648092.47	2513332.74	данные отсутствуют
12	648114.87	2513339.59	данные отсутствуют
13	648128.73	2513343.7	данные отсутствуют
14	648135.86	2513346.07	данные отсутствуют
15	648133.04	2513349.48	данные отсутствуют

Государственный регистратор	ФГИС ЕГРН
полное наименование должности	инициалы, фамилия
	подпись
	М.П.

Выписка из Единого государственного реестра недвижимости об объекте недвижимости  
**Описание местоположения земельного участка**

<b>Земельный участок</b>		
(вид объекта недвижимости)		
Лист № <u>3.2</u> Раздела <u>3.2</u>	Всего листов раздела <u>3.2</u> : _____	Всего листов выписки: _____
<b>04.02.2020 № 99/2020/311318754</b>		
Кадастровый номер: <b>29:16:200301:193</b>		

Сведения о характерных точках границы земельного участка				
Система координат				
Зона №				
Номер точки	Координаты		Описание закрепления на местности	Средняя квадратическая погрешность определения координат характерных точек границ земельного участка, м
	X	Y		
1	2	3	4	5
16	648113.4	2513343.46	данные отсутствуют	данные отсутствуют
17	648090.98	2513336.6	данные отсутствуют	данные отсутствуют
18	648067.97	2513326.54	данные отсутствуют	данные отсутствуют
19	648058.16	2513322.25	данные отсутствуют	данные отсутствуют
20	648031.52	2513311.04	данные отсутствуют	данные отсутствуют
21	648009.95	2513303.09	данные отсутствуют	данные отсутствуют
22	647994.62	2513295.84	данные отсутствуют	данные отсутствуют
23	647983.72	2513293.83	данные отсутствуют	данные отсутствуют
24	647974.21	2513292.47	данные отсутствуют	данные отсутствуют
25	647966.45	2513290.97	данные отсутствуют	данные отсутствуют

Государственный регистратор	ФГИС ЕГРН
полное наименование должности	инициалы, фамилия
М.П.	

## ФГИС ЕГРН

полное наименование органа регистрации прав

Раздел 1

Выписка из Единого государственного реестра недвижимости об объекте недвижимости  
**Сведения о характеристиках объекта недвижимости**

На основании запроса от 04.02.2020 г., поступившего на рассмотрение 04.02.2020 г., сообщаем, что согласно записям Единого государственного реестра недвижимости:

Земельный участок		
(вид объекта недвижимости)		
Лист № ____ Раздела 1	Всего листов раздела 1: ____	Всего листов выписки: ____
04.02.2020 № 99/2020/311319000		
Кадастровый номер:		29:16:000000:5081

Номер кадастрового квартала:	29:16:000000
Дата присвоения кадастрового номера:	15.12.2015
Ранее присвоенный государственный учетный номер:	данные отсутствуют
Адрес:	Архангельская область, Приморский район, муниципальное образование "Заостровское", деревня Малая Тойнокурья
Площадь:	5127 +/- 25 кв. м
Кадастровая стоимость, руб.:	129200.4
Кадастровые номера расположенных в пределах земельного участка объектов недвижимости:	данные отсутствуют
Кадастровые номера объектов недвижимости, из которых образован объект недвижимости:	данные отсутствуют
Кадастровые номера образованных объектов недвижимости:	данные отсутствуют
Сведения о включении объекта недвижимости в состав предприятия как имущественного комплекса:	

Государственный регистратор	ФГИС ЕГРН
полное наименование должности	подпись
	инициалы, фамилия

М.П.

Выписка из Единого государственного реестра недвижимости об объекте недвижимости  
**Сведения о характеристиках объекта недвижимости**

(вид объекта недвижимости)		
Лист № _____	Раздела I: _____	Всего разделов: _____
Всего листов раздела I: _____		Всего листов выписки: _____
04.02.2020 № 99/2020/311319000		
Кадастровый номер:		29:16:000000:5081

Категория земель:	Земли населённых пунктов	
Виды разрешенного использования:	Для эксплуатации автомобильной дороги в деревне Малая Тойнокурья	
Сведения о кадастровом инженере:	Дроздов Александр Владимирович №29-14-205	
Сведения о лесах, водных объектах и об иных природных объектах, расположенных в пределах земельного участка:	данные отсутствуют	
Сведения о том, что земельный участок полностью или частично расположен в границах зоны с особыми условиями использования территории или территории объекта культурного наследия	данные отсутствуют	
Сведения о том, что земельный участок расположен в границах особой экономической зоны, территории опережающего социально-экономического развития, зоны территориального развития в Российской Федерации, игорной зоны:	данные отсутствуют	
Сведения о том, что земельный участок расположен в границах особо охраняемой природной территории, охотничьих угодий, лесничеств, лесопарков:	данные отсутствуют	
Сведения о результатах проведения государственного земельного надзора:	данные отсутствуют	
Сведения о расположении земельного участка в границах территории, в отношении которой утвержден проект межевания территории:	данные отсутствуют	

Государственный регистратор	ФГИС ЕГРН
полное наименование должности	подпись
	инициалы, фамилия

М.П.



Выписка из Единого государственного реестра недвижимости об объекте недвижимости  
**Сведения о характеристиках объекта недвижимости**

Земельный участок	
(вид объекта недвижимости)	
Лист № <u>    </u> Раздела <u>  1  </u>	Всего листов раздела <u>  1  </u> Всего разделов: <u>    </u> Всего листов выписки: <u>    </u>
<b>04.02.2020 № 99/2020/311319000</b>	
Кадастровый номер: <b>29:16:000000:5081</b>	

Условный номер земельного участка:	данные отсутствуют
Сведения о принятии акта и (или) заключения договора, предусматривающих предоставление в соответствии с земельным законодательством исполнительным органом государственной власти или органом местного самоуправления находящегося в государственной или муниципальной собственности земельного участка для строительства наемного дома социального использования или наемного дома коммерческого использования:	данные отсутствуют
Сведения о том, что земельный участок или земельные участки образованы на основании решения об изъятии земельного участка и (или) расположенного на нем объекта недвижимости для государственных или муниципальных нужд:	данные отсутствуют
Сведения о том, что земельный участок образован из земель или земельного участка, государственная собственность на которые не разграничена:	данные отсутствуют
Сведения о наличии земельного спора о местоположении границ земельных участков:	данные отсутствуют
Статус записи об объекте недвижимости:	Сведения об объекте недвижимости имеют статус "актуальные"
Особые отметки:	Сведения о видах разрешенного использования имеют статус «Актуальные незасвидетельствованные». Право (ограничение права, обременение объекта недвижимости) зарегистрировано на данный объект недвижимости с видами разрешенного использования раздела 3.1 отсутствуют.Сведения необходимые для заполнения раздела 4 отсутствуют.
Получатель выписки:	Рознер Лидия Юрьевна

Государственный регистратор	ФГИС ЕГРН
полное наименование должности	подпись инициалы, фамилия

М.П.

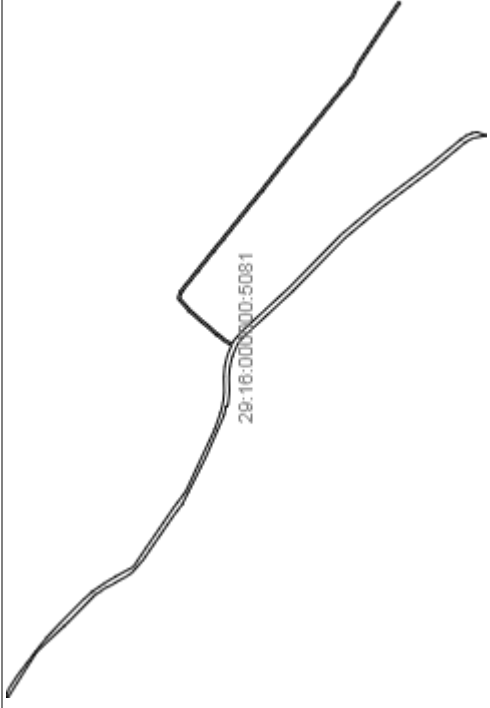
Выписка из Единого государственного реестра недвижимости об объекте недвижимости  
**Сведения о зарегистрированных правах**

Земельный участок		
(вид объекта недвижимости)		
Лист № <u>    </u> Раздела <u>2</u>	Всего листов раздела <u>2</u> : <u>    </u>	Всего листов выписки: <u>    </u>
<b>04.02.2020 № 99/2020/311319000</b>		
Кадастровый номер:		<b>29:16:000000:5081</b>
1.	Правообладатель (правообладатели):	1.1. Муниципальное образование "Заостровское"
2.	Вид, номер и дата государственной регистрации права:	2.1. Собственность, № 29:16:000000:5081-29/188/2018-1 от 18.10.2018
3.	Ограничение прав и обременение объекта недвижимости:	не зарегистрировано
4.	Договоры участия в долевом строительстве:	данные отсутствуют
5.	Заявленные в судебном порядке права требования:	данные отсутствуют
6.	Сведения о возражении в отношении зарегистрированного права:	данные отсутствуют
7.	Сведения о наличии решения об изъятии объекта недвижимости для государственных и муниципальных нужд:	данные отсутствуют
8.	Сведения о невозможности государственной регистрации без личного участия правообладателя или его законного представителя:	
9.	Провоприятия и сведения о наличии поступивших, но не рассмотренных заявлений о проведении государственной регистрации права (перехода, прекращения права), ограничения права или обременения объекта недвижимости, сделки в отношении объекта недвижимости:	данные отсутствуют
10.	Сведения об осуществлении государственной регистрации сделки, права, ограничения права без необходимого в силу закона согласия третьего лица, органа:	данные отсутствуют
11.	Сведения о невозможности государственной регистрации перехода, прекращения, ограничения права на земельный участок из земель сельскохозяйственного назначения:	

Государственный регистратор	ФГИС ЕГРН
полное наименование должности	инициалы, фамилия
М.П.	

Выписка из Единого государственного реестра недвижимости об объекте недвижимости  
**Описание местоположения земельного участка**

<b>Земельный участок</b>	
(вид объекта недвижимости)	
Лист № <u>    </u> Раздела <u>3</u>	Всего листов раздела <u>3</u> : <u>    </u> Всего разделов: <u>    </u> Всего листов выписки: <u>    </u>
<b>04.02.2020 № 99/2020/311319000</b>	
Кадастровый номер: <b>29:16:000000:5081</b>	

План (чертеж, схема) земельного участка	
	
Масштаб 1: данные отсутствуют	Условные обозначения:

Государственный регистратор	ФГИС ЕГРН
полное наименование должности	инициалы, фамилия

М.П.

Выписка из Единого государственного реестра недвижимости об объекте недвижимости  
**Описание местоположения земельного участка**

(вид объекта недвижимости)		
Лист № <u>3.2</u>	Раздела <u>3.2</u>	Всего листов раздела <u>3.2</u> : _____
04.02.2020 № 99/2020/311319000		Всего листов выписки: _____
Кадастровый номер:		<b>29:16:000000:5081</b>

Сведения о характерных точках границы земельного участка			
Система координат			
Зона №			
Номер точки	Координаты		Средняя квадратическая погрешность определения координат характерных точек границ земельного участка, м
	X	Y	
1	2	3	5
1	648504.08	2512681.98	данные отсутствуют
2	648505.84	2512684.74	данные отсутствуют
3	648502.6	2512692.2	данные отсутствуют
4	648493.71	2512705.92	данные отсутствуют
5	648473.66	2512732.48	данные отсутствуют
6	648462.05	2512747.02	данные отсутствуют
7	648448.5	2512761.66	данные отсутствуют
8	648421.87	2512788.76	данные отсутствуют
9	648421.32	2512788.96	данные отсутствуют
10	648412.84	2512796.76	данные отсутствуют
11	648399.99	2512805.45	данные отсутствуют
12	648399.35	2512806	данные отсутствуют
13	648387.2	2512813.19	данные отсутствуют
14	648368.63	2512823.38	данные отсутствуют
15	648354.16	2512844.92	данные отсутствуют

Государственный регистратор	ФГИС ЕГРН
полное наименование должности	инициалы, фамилия
	подпись
	М.П.

Выписка из Единого государственного реестра недвижимости об объекте недвижимости  
**Описание местоположения земельного участка**

<b>Земельный участок</b>			
(вид объекта недвижимости)			
Лист №	Раздела <b>3.2</b>	Всего листов раздела <b>3.2</b> :	Всего листов выписки: _____
<b>04.02.2020 № 99/2020/311319000</b>			
Кадастровый номер:		<b>29:16:000000:5081</b>	

Сведения о характерных точках границы земельного участка			
Система координат			
Зона №			
Номер точки	Координаты		Средняя квадратическая погрешность определения координат характерных точек границ земельного участка, м
	X	Y	
1	2	3	5
16	648325.08	2512887.36	данные отсутствуют
17	648312.16	2512904.69	данные отсутствуют
18	648280.9	2512971.85	данные отсутствуют
19	648274.82	2512989.14	данные отсутствуют
20	648271.91	2513000.47	данные отсутствуют
21	648270.69	2513012.27	данные отсутствуют
22	648271.11	2513027.67	данные отсутствуют
23	648270.14	2513040.02	данные отсутствуют
24	648267.23	2513051.82	данные отсутствуют
25	648262.85	2513062.08	данные отсутствуют
26	648269.41	2513065.44	данные отсутствуют
27	648278.79	2513072.85	данные отсутствуют
28	648308.77	2513098.55	данные отсутствуют
29	648321.01	2513112.89	данные отсутствуют
30	648318.24	2513120.89	данные отсутствуют

Государственный регистратор	ФГИС ЕГРН
полное наименование должности	инициалы, фамилия
	подпись

М.П.

Выписка из Единого государственного реестра недвижимости об объекте недвижимости  
**Описание местоположения земельного участка**

<b>Земельный участок</b>		
(вид объекта недвижимости)		
Лист № <u>3.2</u> Раздела <u>3.2</u>	Всего листов раздела <u>3.2</u> : _____	Всего листов выписки: _____
<b>04.02.2020 № 99/2020/311319000</b>		
Кадастровый номер:		<b>29:16:000000:5081</b>

Сведения о характерных точках границы земельного участка				
Система координат				
Зона №				
Номер точки	Координаты		Описание закрепления на местности	Средняя квадратическая погрешность определения координат характерных точек границ земельного участка, м
	X	Y		
1	2	3	4	5
31	648300.92	2513142.69	данные отсутствуют	данные отсутствуют
32	648283.61	2513164.5	данные отсутствуют	данные отсутствуют
33	648273.06	2513177.38	данные отсутствуют	данные отсутствуют
34	648252.34	2513203.53	данные отсутствуют	данные отсутствуют
35	648230.97	2513229.81	данные отсутствуют	данные отсутствуют
36	648206.36	2513261.71	данные отсутствуют	данные отсутствуют
37	648176.15	2513299.77	данные отсутствуют	данные отсутствуют
38	648145.41	2513338.28	данные отсутствуют	данные отсутствуют
39	648133.39	2513352.8	данные отсутствуют	данные отсутствуют
40	648128.74	2513363.45	данные отсутствуют	данные отсутствуют
41	648100.86	2513405.84	данные отсутствуют	данные отсутствуют
42	648083	2513432.51	данные отсутствуют	данные отсутствуют
43	648081.02	2513431.18	данные отсутствуют	данные отсутствуют
44	648098.88	2513404.52	данные отсутствуют	данные отсутствуют
45	648126.64	2513362.31	данные отсутствуют	данные отсутствуют

Государственный регистратор	ФГИС ЕГРН
полное наименование должности	инициалы, фамилия
	подпись

М.П.

Выписка из Единого государственного реестра недвижимости об объекте недвижимости  
**Описание местоположения земельного участка**

<b>Земельный участок</b>		
(вид объекта недвижимости)		
Лист № <u>3.2</u> Раздела <u>3.2</u>	Всего листов раздела <u>3.2</u> : _____	Всего листов выписки: _____
<b>04.02.2020 № 99/2020/311319000</b>		
Кадастровый номер:		<b>29:16:000000:5081</b>

Сведения о характерных точках границы земельного участка				
Система координат				
Зона №				
Номер точки	Координаты		Описание закрепления на местности	Средняя квадратическая погрешность определения координат характерных точек границ земельного участка, м
	X	Y		
1	2	3	4	5
46	648131.35	2513351.54	данные отсутствуют	данные отсутствуют
47	648143.55	2513336.78	данные отсутствуют	данные отсутствуют
48	648173.91	2513298.75	данные отсутствуют	данные отсутствуют
49	648204.36	2513260.41	данные отсутствуют	данные отсутствуют
50	648229.06	2513228.37	данные отсутствуют	данные отсутствуют
51	648250.48	2513202.03	данные отсутствуют	данные отсутствуют
52	648271.02	2513176.1	данные отсутствуют	данные отсутствуют
53	648281.63	2513163.15	данные отсутствуют	данные отсутствуют
54	648298.93	2513141.36	данные отсутствуют	данные отсутствуют
55	648316.12	2513119.73	данные отсутствуют	данные отсутствуют
56	648318.31	2513113.4	данные отсутствуют	данные отсутствуют
57	648307.06	2513100.23	данные отсутствуют	данные отсутствуют
58	648277.38	2513074.78	данные отсутствуют	данные отсутствуют
59	648268.11	2513067.46	данные отсутствуют	данные отсутствуют
60	648261.89	2513064.28	данные отсутствуют	данные отсутствуют

Государственный регистратор	ФГИС ЕГРН
полное наименование должности	инициалы, фамилия
	подпись

М.П.

Выписка из Единого государственного реестра недвижимости об объекте недвижимости  
**Описание местоположения земельного участка**

<b>Земельный участок</b>			
(вид объекта недвижимости)			
Лист №	Раздела <b>3.2</b>	Всего листов раздела <b>3.2</b> :	Всего листов выписки: _____
<b>04.02.2020 № 99/2020/311319000</b>		<b>29:16:00000:5081</b>	
Кадастровый номер:			

Сведения о характерных точках границы земельного участка				
Система координат				
Зона №				
Номер точки	Координаты		Описание закрепления на местности	Средняя квадратическая погрешность определения координат характерных точек границ земельного участка, м
	X	Y		
1	2	3	4	5
61	648260.79	2513066.81	данные отсутствуют	данные отсутствуют
62	648254.35	2513074.1	данные отсутствуют	данные отсутствуют
63	648252.1	2513076.69	данные отсутствуют	данные отсутствуют
64	648251.15	2513077.81	данные отсутствуют	данные отсутствуют
65	648226.11	2513100.97	данные отсутствуют	данные отсутствуют
66	648201.64	2513123.6	данные отсутствуют	данные отсутствуют
67	648144.37	2513181.89	данные отсутствуют	данные отсутствуют
68	648105.95	2513214.17	данные отсутствуют	данные отсутствуют
69	648047.85	2513257.75	данные отсутствуют	данные отсутствуют
70	648015.18	2513284.68	данные отсутствуют	данные отсутствуют
71	648009.7	2513288.29	данные отсутствуют	данные отсутствуют
72	648003.64	2513291.01	данные отсутствуют	данные отсутствуют
73	647998.17	2513292.2	данные отсутствуют	данные отсутствуют
74	647993.57	2513290.19	данные отсутствуют	данные отсутствуют
75	647987.56	2513288.55	данные отсутствуют	данные отсутствуют

Государственный регистратор	ФГИС ЕГРН
полное наименование должности	инициалы, фамилия
	подпись

М.П.



Выписка из Единого государственного реестра недвижимости об объекте недвижимости  
**Описание местоположения земельного участка**

<b>Земельный участок</b>		
(вид объекта недвижимости)		
Лист № <u>3.2</u> Раздела <u>3.2</u>	Всего листов раздела <u>3.2</u> :	Всего листов выписки: _____
<b>04.02.2020 № 99/2020/311319000</b>		
Кадастровый номер: <b>29:16:00000:5081</b>		

Сведения о характерных точках границы земельного участка			
Система координат			
Зона №			
Номер точки	Координаты		Средняя квадратическая погрешность определения координат характерных точек границ земельного участка, м
	X	Y	
1	2	3	5
76	648001.9	2513285.75	данные отсутствуют
77	648007.04	2513283.44	данные отсутствуют
78	648011.9	2513280.24	данные отсутствуют
79	648044.41	2513253.43	данные отсутствуют
80	648102.4	2513209.95	данные отсутствуют
81	648140.62	2513177.84	данные отсутствуют
82	648197.6	2513119.82	данные отсутствуют
83	648222.11	2513097.15	данные отсутствуют
84	648250.76	2513070.65	данные отсутствуют
85	648256.01	2513063.95	данные отсутствуют
86	648261.86	2513050.55	данные отсутствуют
87	648264.67	2513039.13	данные отсутствуют
88	648265.59	2513027.53	данные отсутствуют
89	648265.16	2513012.06	данные отсутствуют
90	648266.47	2512999.49	данные отсутствуют

Государственный регистратор	ФГИС ЕГРН
полное наименование должности	инициалы, фамилия
	подпись

М.П.

Выписка из Единого государственного реестра недвижимости об объекте недвижимости  
**Описание местоположения земельного участка**

<b>Земельный участок</b>			
(вид объекта недвижимости)			
Лист №	Раздела <b>3.2</b>	Всего листов раздела <b>3.2</b> :	Всего листов выписки: _____
<b>04.02.2020 № 99/2020/311319000</b>			
Кадастровый номер:		<b>29:16:000000:5081</b>	

Сведения о характерных точках границы земельного участка				
Система координат				
Зона №				
Номер точки	Координаты		Описание закрепления на местности	Средняя квадратическая погрешность определения координат характерных точек границ земельного участка, м
	X	Y		
1	2	3	4	5
91	648267.41	2512995.75	данные отсутствуют	данные отсутствуют
92	648268.58	2512997.35	данные отсутствуют	данные отсутствуют
93	648270.71	2512987.09	данные отсутствуют	данные отсутствуют
94	648290.71	2512941.23	данные отсутствуют	данные отсутствуют
95	648296	2512930.55	данные отсутствуют	данные отсутствуют
96	648309.67	2512903.17	данные отсутствуют	данные отсутствуют
97	648315.81	2512890.96	данные отсутствуют	данные отсутствуют
98	648325.49	2512878.26	данные отсутствуют	данные отсутствуют
99	648339.31	2512858.1	данные отсутствуют	данные отсутствуют
100	648347.46	2512846.27	данные отсутствуют	данные отсутствуют
101	648349.87	2512842.77	данные отсутствуют	данные отсутствуют
102	648358.25	2512830.58	данные отсутствуют	данные отсутствуют
103	648370.35	2512816.84	данные отсутствуют	данные отсутствуют
104	648376.93	2512812.53	данные отсутствуют	данные отсутствуют
105	648384.91	2512808.15	данные отсутствуют	данные отсутствуют

Государственный регистратор	ФГИС ЕГРН
полное наименование должности	инициалы, фамилия
	подпись

М.П.

Выписка из Единого государственного реестра недвижимости об объекте недвижимости  
**Описание местоположения земельного участка**

<b>Земельный участок</b>		
(вид объекта недвижимости)		
Лист № <u>    </u> Раздела <u>3.2</u>	Всего листов раздела <u>3.2</u> : <u>    </u>	Всего листов выписки: <u>    </u>
<b>04.02.2020 № 99/2020/311319000</b>		
Кадастровый номер:		<b>29:16:000000:5081</b>

Сведения о характерных точках границы земельного участка			
Система координат			
Зона №			
Номер точки	Координаты		Средняя квадратическая погрешность определения координат характерных точек границ земельного участка, м
	X	Y	
1	2	3	5
106	648392.02	2512803.93	данные отсутствуют
107	648401.06	2512799.5	данные отсутствуют
108	648403.6	2512797.08	данные отсутствуют
109	648409.26	2512793.74	данные отсутствуют
110	648438.11	2512764.37	данные отсутствуют
111	648443.29	2512759.47	данные отсутствуют
112	648472.87	2512731.47	данные отсутствуют
113	648487.13	2512708.93	данные отсутствуют

Государственный регистратор	ФГИС ЕГРН
полное наименование должности	инициалы, фамилия

М.П.

подпись

## ФГИС ЕГРН

полное наименование органа регистрации прав

Раздел 1

Выписка из Единого государственного реестра недвижимости об объекте недвижимости  
Сведения о характеристиках объекта недвижимости

На основании запроса от 04.02.2020 г., поступившего на рассмотрение 04.02.2020 г., сообщаем, что согласно записям Единого государственного реестра недвижимости:

<b>Земельный участок</b>	
(вид объекта недвижимости)	
Лист № ____ Раздела 1	Всего листов раздела 1: ____
Всего листов выписки: ____	
<b>04.02.2020 № 99/2020/311319149</b>	
Кадастровый номер: <b>29:16:200301:1</b>	
Номер кадастрового квартала:	29:16:200301
Дата присвоения кадастрового номера:	18.06.1999
Ранее присвоенный государственный учетный номер:	Условный номер: 29:16:220000:0089
Адрес:	обл. Архангельская, р-н Приморский, МО «Заостровское», д. Малая Тойнокурья, дом 55
Площадь:	2500 +/- 35 кв. м
Кадастровая стоимость, руб.:	3006717
Кадастровые номера расположенных в пределах земельного участка объектов недвижимости:	29:16:200301:176, 29:16:200301:149
Кадастровые номера объектов недвижимости, из которых образован объект недвижимости:	данные отсутствуют
Кадастровые номера образованных объектов недвижимости:	данные отсутствуют
Сведения о включении объекта недвижимости в состав предприятия как имущественного комплекса:	
Государственный регистратор	ФГИС ЕГРН
полное наименование должности	подпись
	инициалы, фамилия

М.П.

Выписка из Единого государственного реестра недвижимости об объекте недвижимости  
**Сведения о характеристиках объекта недвижимости**

(вид объекта недвижимости)		
Лист № _____	Раздела I: _____	Всего листов раздела I: _____
04.02.2020 № 99/2020/311319149		Всего листов выписки: _____
Кадастровый номер: _____		29:16:200301:1

Категория земель:	Земли населённых пунктов
Виды разрешенного использования:	Для ведения личного подсобного хозяйства
Сведения о кадастровом инженере:	данные отсутствуют
Сведения о лесах, водных объектах и об иных природных объектах, расположенных в пределах земельного участка:	данные отсутствуют
Сведения о том, что земельный участок полностью или частично расположен в границах зоны с особыми условиями использования территории или территории объекта культурного наследия	данные отсутствуют
Сведения о том, что земельный участок расположен в границах особой экономической зоны, территории опережающего социально-экономического развития, зоны территориального развития в Российской Федерации, игорной зоны:	данные отсутствуют
Сведения о том, что земельный участок расположен в границах особо охраняемой природной территории, охотничьих угодий, лесничеств, лесопарков:	данные отсутствуют
Сведения о результатах проведения государственного земельного надзора:	данные отсутствуют
Сведения о расположении земельного участка в границах территории, в отношении которой утвержден проект межевания территории:	данные отсутствуют

Государственный регистратор	ФГИС ЕГРН
полное наименование должности	подпись
	инициалы, фамилия

М.П.

Выписка из Единого государственного реестра недвижимости об объекте недвижимости  
**Сведения о характеристиках объекта недвижимости**

<b>Земельный участок</b>	
(вид объекта недвижимости)	
Лист № <u>    </u> Раздела <u>1</u>	Всего листов раздела <u>1</u> : <u>    </u> Всего листов выписки: <u>    </u>
<b>04.02.2020 № 99/2020/311319149</b>	
Кадастровый номер: <b>29:16:200301:1</b>	

Условный номер земельного участка:	данные отсутствуют
Сведения о принятии акта и (или) заключения договора, предусматривающих предоставление в соответствии с земельным законодательством исполнительным органом государственной власти или органом местного самоуправления находящегося в государственной или муниципальной собственности земельного участка для строительства наемного дома социального использования или наемного дома коммерческого использования:	данные отсутствуют
Сведения о том, что земельный участок или земельные участки образованы на основании решения об изъятии земельного участка и (или) расположенного на нем объекта недвижимости для государственных или муниципальных нужд:	данные отсутствуют
Сведения о том, что земельный участок образован из земель или земельного участка, государственная собственность на которые не разграничена:	данные отсутствуют
Сведения о наличии земельного спора о местоположении границ земельных участков:	данные отсутствуют
Статус записи об объекте недвижимости:	Сведения об объекте недвижимости имеют статус "актуальные, ранее учтенные"
Особые отметки:	Для данного земельного участка обеспечен доступ посредством земельного участка (земельных участков) с кадастровым номером (кадастровыми номерами) 29:16:200301:115. Сведения о видах разрешенного использования имеют статус «Актуальные незасвидетельствованные». Право (ограничение права, обременение объекта недвижимости) зарегистрировано на данный объект недвижимости с видами разрешенного использования отсутствует. Сведения необходимые для заполнения раздела 3.1 отсутствуют. Сведения необходимые для заполнения раздела 4 отсутствуют.
Получатель выписки:	Рознер Лидия Юрьевна

Государственный регистратор	ФГИС ЕГРН
полное наименование должности	подпись
	инициалы, фамилия

М.П.

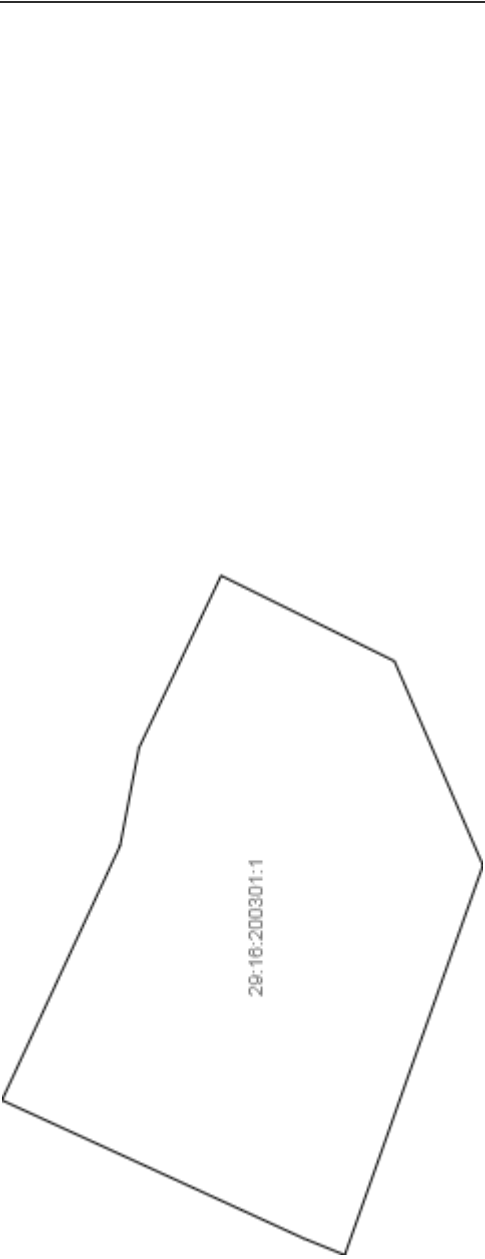
Выписка из Единого государственного реестра недвижимости об объекте недвижимости  
**Сведения о зарегистрированных правах**

Земельный участок		
(вид объекта недвижимости)		
Лист № <u>    </u> Раздела <u>2</u>	Всего листов раздела <u>2</u> :	Всего листов выписки: <u>    </u>
<b>04.02.2020 № 99/2020/311319149</b>		
Кадастровый номер: <b>29:16:200301:1</b>		
1.	Правообладатель (правообладатели):	1.1. Новенькова Ольга Евгеньевна
2.	Вид, номер и дата государственной регистрации права:	2.1. Собственность, № 29-01/01-38/1999-105 от 21.12.1999
3.	Ограничение прав и обременение объекта недвижимости:	не зарегистрировано
4.	Договоры участия в долевом строительстве:	данные отсутствуют
5.	Заявленные в судебном порядке права требования:	данные отсутствуют
6.	Сведения о возращении в отношении зарегистрированного права:	данные отсутствуют
7.	Сведения о наличии решения об изъятии объекта недвижимости для государственных и муниципальных нужд:	данные отсутствуют
8.	Сведения о невозможности государственной регистрации без личного участия правообладателя или его законного представителя:	
9.	Проворитязания и сведения о наличии поступивших, но не рассмотренных заявлений о проведении государственной регистрации права (перехода, прекращения права), ограничения права или обременения объекта недвижимости, сделки в отношении объекта недвижимости:	данные отсутствуют
10.	Сведения об осуществлении государственной регистрации сделки, права, ограничения права без необходимого в силу закона согласия третьего лица, органа:	данные отсутствуют
11.	Сведения о невозможности государственной регистрации перехода, прекращения, ограничения права на земельный участок из земель сельскохозяйственного назначения:	

Государственный регистратор	ФГИС ЕГРН
полное наименование должности	инициалы, фамилия
	подпись
	М.П.

Выписка из Единого государственного реестра недвижимости об объекте недвижимости  
**Описание местоположения земельного участка**

<b>Земельный участок</b>	
(вид объекта недвижимости)	
Лист № <u>    </u> Раздела <u>3</u>	Всего листов раздела <u>3</u> : <u>    </u> Всего разделов: <u>    </u> Всего листов выписки: <u>    </u>
<b>04.02.2020 № 99/2020/311319149</b>	
Кадастровый номер: <b>29:16:200301:1</b>	

План (чертеж, схема) земельного участка	
	
Масштаб 1: данные отсутствуют	Условные обозначения:

Государственный регистратор	ФГИС ЕГРН
полное наименование должности	инициалы, фамилия

М.П.



Выписка из Единого государственного реестра недвижимости об объекте недвижимости  
**Описание местоположения земельного участка**

<b>Земельный участок</b>	
(вид объекта недвижимости)	
Лист № <u>3.2</u> Раздела <u>3.2</u>	Всего листов раздела <u>3.2</u> : _____ Всего разделов: _____ Всего листов выписки: _____
<b>04.02.2020 № 99/2020/311319149</b>	
Кадастровый номер: <b>29:16:200301:1</b>	

Сведения о характерных точках границы земельного участка			
Система координат			
Зона №			
Номер точки	Координаты		Средняя квадратическая погрешность определения координат характерных точек границ земельного участка, м
	X	Y	
1	2	3	5
1	648026.93	2513319.23	данные отсутствуют
2	648013.44	2513348.32	данные отсутствуют
3	648011.28	2513359.51	данные отсутствуют
4	648001.9	2513379.2	данные отсутствуют
5	647982.1	2513369.43	данные отсутствуют
6	647971.98	2513346.09	данные отсутствуют
7	647987.77	2513301.54	данные отсутствуют
8	647992.48	2513303.44	данные отсутствуют

Государственный регистратор	ФГИС ЕГРН
полное наименование должности	инициалы, фамилия

М.П.

подпись

## ФГИС ЕГРН

полное наименование органа регистрации прав

Раздел 1

Выписка из Единого государственного реестра недвижимости об объекте недвижимости  
**Сведения о характеристиках объекта недвижимости**

На основании запроса от 04.02.2020 г., поступившего на рассмотрение 04.02.2020 г., сообщаем, что согласно записям Единого государственного реестра недвижимости:

<b>Земельный участок</b>		
(вид объекта недвижимости)		
Лист № ____ Раздела 1	Всего листов раздела 1: ____	Всего листов выписки: ____
<b>04.02.2020 № 99/2020/311319392</b>		
Кадастровый номер:		<b>29:16:200301:15(единое землепользование)</b>

Номер кадастрового квартала:	29:16:200301
Дата присвоения кадастрового номера:	03.10.2001
Ранее присвоенный государственный учетный номер:	данные отсутствуют
Адрес:	обл. Архангельская, р-н Приморский, с/а Заостровская, д. Малая Тойнокурья, дом 28
Площадь:	1986 кв. м
Кадастровая стоимость, руб.:	579256.62
Кадастровые номера расположенных в пределах земельного участка объектов недвижимости:	данные отсутствуют
Кадастровые номера объектов недвижимости, из которых образован объект недвижимости:	данные отсутствуют
Кадастровые номера образованных объектов недвижимости:	данные отсутствуют
Сведения о включении объекта недвижимости в состав предприятия как имущественного комплекса:	

Государственный регистратор	ФГИС ЕГРН
полное наименование должности	подпись
	инициалы, фамилия

М.П.

Выписка из Единого государственного реестра недвижимости об объекте недвижимости  
**Сведения о характеристиках объекта недвижимости**

(вид объекта недвижимости)		
Лист № _____	Раздела 1: _____	Всего листов раздела 1: _____
04.02.2020 № 99/2020/311319392		Всего листов выписки: _____
Кадастровый номер: _____		29:16:200301:15 (единое землепользование)

Категория земель:	Земли населённых пунктов
Виды разрешенного использования:	Для ведения личного подсобного хозяйства
Сведения о кадастровом инженере:	данные отсутствуют
Сведения о лесах, водных объектах и об иных природных объектах, расположенных в пределах земельного участка:	данные отсутствуют
Сведения о том, что земельный участок полностью или частично расположен в границах зоны с особыми условиями использования территории или территории объекта культурного наследия	данные отсутствуют
Сведения о том, что земельный участок расположен в границах особой экономической зоны, территории опережающего социально-экономического развития, зоны территориального развития в Российской Федерации, игорной зоны:	данные отсутствуют
Сведения о том, что земельный участок расположен в границах особо охраняемой природной территории, охотничьих угодий, лесничеств, лесопарков:	данные отсутствуют
Сведения о результатах проведения государственного земельного надзора:	данные отсутствуют
Сведения о расположении земельного участка в границах территории, в отношении которой утвержден проект межевания территории:	данные отсутствуют

Государственный регистратор	ФГИС ЕГРН
полное наименование должности	подпись
	инициалы, фамилия

М.П.

Выписка из Единого государственного реестра недвижимости об объекте недвижимости  
**Сведения о характеристиках объекта недвижимости**

<b>Земельный участок</b>	
(вид объекта недвижимости)	
Лист № <u>    </u> Раздела <u>1</u>	Всего листов раздела <u>1</u> : <u>    </u> Всего разделов: <u>    </u> Всего листов выписки: <u>    </u>
<b>04.02.2020 № 99/2020/311319392</b>	
Кадастровый номер: <b>29:16:200301:15(единое землепользование)</b>	

Условный номер земельного участка:	данные отсутствуют
Сведения о принятии акта и (или) заключения договора, предусматривающих предоставление в соответствии с земельным законодательством исполнительным органом государственной власти или органом местного самоуправления находящегося в государственной или муниципальной собственности земельного участка для строительства наемного дома социального использования или наемного дома коммерческого использования:	данные отсутствуют
Сведения о том, что земельный участок или земельные участки образованы на основании решения об изъятии земельного участка и (или) расположенного на нем объекта недвижимости для государственных или муниципальных нужд:	данные отсутствуют
Сведения о том, что земельный участок образован из земель или земельного участка, государственная собственность на которые не разграничена:	данные отсутствуют
Сведения о наличии земельного спора о местоположении границ земельных участков:	данные отсутствуют
Статус записи об объекте недвижимости:	Сведения об объекте недвижимости имеют статус "актуальные, ранее учтенные"
Особые отметки:	Граница земельного участка не установлена в соответствии с требованиями земельного законодательства. Сведения о видах разрешенного использования имеют статус «Актуальные незасвидетельствованные». Право (ограничение права, обременение объекта недвижимости) зарегистрировано на данный объект недвижимости с видами разрешенного использования отсутствуют. Сведения необходимые для заполнения раздела 4 отсутствуют. Сведения необходимые для заполнения раздела 3.1 отсутствуют. Сведения кадастровых номеров (площадей) обособленных (условных) участков, входящих в единое землепользование: 29:16:200301:13 (1467кв.м) ,29:16:200301:14 (519кв.м) .
Получатель выписки:	Рознер Лидия Юрьевна

Государственный регистратор	ФГИС ЕГРН
полное наименование должности	подпись
	инициалы, фамилия

М.П.

Выписка из Единого государственного реестра недвижимости об объекте недвижимости  
**Сведения о зарегистрированных правах**

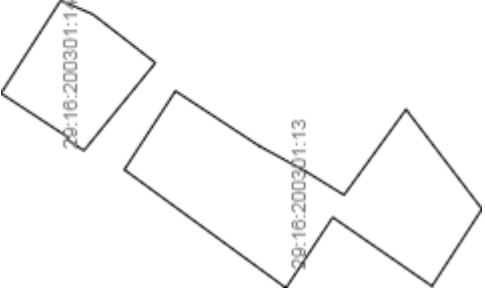
<b>Земельный участок</b>			
(вид объекта недвижимости)			
Лист № <u>    </u> Раздела <u>2</u>	Всего листов раздела <u>2</u> : <u>    </u>	Всего разделов: <u>    </u>	Всего листов выписки: <u>    </u>
<b>04.02.2020 № 99/2020/311319392</b>			
Кадастровый номер: <b>29:16:200301:15(единое землепользование)</b>			
1.	Правообладатель (правообладатели):	1.1. Плетнева Фаина Антоновна	
2.	Вид, номер и дата государственной регистрации права:	2.1. Долевая собственность, № 29-01/01-50/2001-076 от 31.10.2001, 1/2	
3.	Ограничение прав и обременение объекта недвижимости:	не зарегистрировано	
1.	Правообладатель (правообладатели):	1.2. Ефремов Анатолий Антонович	
2.	Вид, номер и дата государственной регистрации права:	2.2. Долевая собственность, № 29-01/01-50/2001-076 от 31.10.2001, 1/2	
3.	Ограничение прав и обременение объекта недвижимости:	не зарегистрировано	
4.	Договоры участия в долевом строительстве:	данные отсутствуют	
5.	Заявленные в судебном порядке права требования:	данные отсутствуют	
6.	Сведения о возращении в отношении зарегистрированного права:	данные отсутствуют	
7.	Сведения о наличии решения об изъятии объекта недвижимости для государственных и муниципальных нужд:	данные отсутствуют	
8.	Сведения о невозможности государственной регистрации без личного участия правообладателя или его законного представителя:	данные отсутствуют	
9.	Приоритизация и сведения о наличии поступивших, но не рассмотренных заявлений о проведении государственной регистрации права (перехода, прекращения права), ограничения права или обременения объекта недвижимости, сделки в отношении объекта недвижимости:	данные отсутствуют	
10.	Сведения об осуществлении государственной регистрации сделки, права, ограничения права без необходимого в силу закона согласия третьего лица, органа:	данные отсутствуют	
11.	Сведения о невозможности государственной регистрации перехода, прекращения, ограничения права на земельный участок из земель сельскохозяйственного назначения:		

Государственный регистратор	ФГИС ЕГРН
полное наименование должности	инициалы, фамилия

М.П.

Выписка из Единого государственного реестра недвижимости об объекте недвижимости  
**Описание местоположения земельного участка**

<b>Земельный участок</b>	
(вид объекта недвижимости)	
Лист № <u>    </u> Раздела <u>3</u>	Всего листов раздела <u>3</u> : <u>    </u> Всего разделов: <u>    </u> Всего листов выписки: <u>    </u>
<b>04.02.2020 № 99/2020/311319392</b>	
Кадастровый номер: <b>29:16:200301:15 (единое землепользование)</b>	

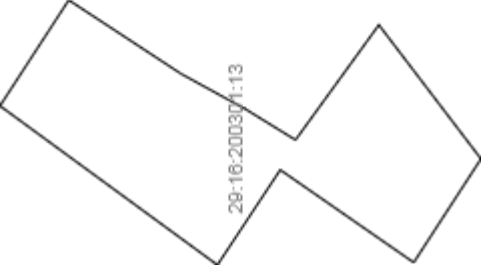
План (чертеж, схема) земельного участка	
	
Масштаб 1: данные отсутствуют	Условные обозначения:

Государственный регистратор	ФГИС ЕГРН
полное наименование должности	инициалы, фамилия

М.П.

Выписка из Единого государственного реестра недвижимости об объекте недвижимости  
**Описание местоположения земельного участка**

<b>Земельный участок</b>			
(вид объекта недвижимости)			
Лист № <u>    </u> Раздела <u>3</u>	Всего листов раздела <u>3</u> :	Всего разделов: <u>    </u>	Всего листов выписки: <u>    </u>
<b>04.02.2020 № 99/2020/311319392</b>			
Кадастровый номер: <b>29:16:200301:15 (единое землепользование)</b>			

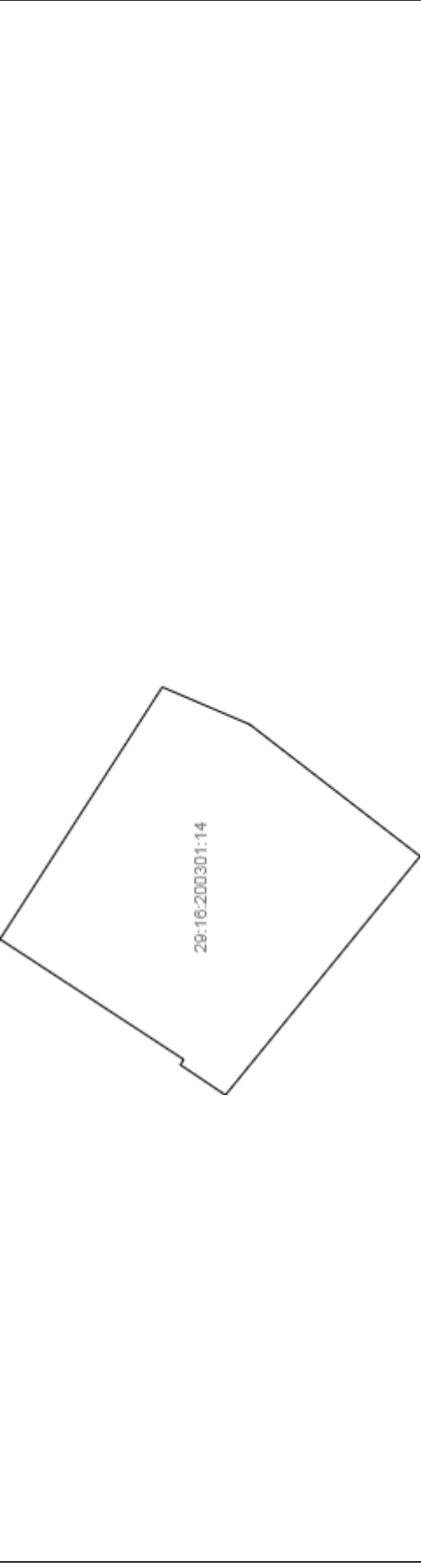
План (чертеж, схема) земельного участка	
	
Масштаб 1 : данные отсутствуют	Условные обозначения:

Государственный регистратор	ФГИС ЕГРН
полное наименование должности	подпись
	инициалы, фамилия

М.П.

Выписка из Единого государственного реестра недвижимости об объекте недвижимости  
**Описание местоположения земельного участка**

<b>Земельный участок</b>			
(вид объекта недвижимости)			
Лист № <u>    </u> Раздела <u>3</u>	Всего листов раздела <u>3</u> :	Всего разделов: <u>    </u>	Всего листов выписки: <u>    </u>
<b>04.02.2020 № 99/2020/311319392</b>			
Кадастровый номер: <b>29:16:200301:15 (единое землепользование)</b>			

План (чертеж, схема) земельного участка	
	
Масштаб 1 : данные отсутствуют	Условные обозначения:

Государственный регистратор	ФГИС ЕГРН
полное наименование должности	инициалы, фамилия

М.П.



Выписка из Единого государственного реестра недвижимости об объекте недвижимости  
**Описание местоположения земельного участка**

Земельный участок		
(вид объекта недвижимости)		
Лист № <u>3.2</u>	Раздела <u>3.2</u>	Всего листов раздела <u>3.2</u> : _____
04.02.2020 № 99/2020/311319392		Всего листов выписки: _____
Кадастровый номер:		<b>29:16:200301:15 (единое землепользование)</b>

Сведения о характерных точках границы земельного участка			
Система координат			
Зона №			
Номер точки	Координаты		Средняя квадратическая погрешность определения координат характерных точек границ земельного участка, м
	X	Y	
1	2	3	5
1	648004.81	2513417.15	0.3
2	648015.66	2513400.42	0.3
3	648037.19	2513415.37	0.3
4	648047.33	2513400.02	0.3
5	648082.4	2513425.7	0.3
6	648071.31	2513442.78	0.3
7	648053.19	2513430.88	0.3
8	648042.85	2513425.21	0.3
9	648034.73	2513420.2	0.3
10	648021.28	2513438.77	0.3
11	648094.51	2513432.67	0.3
12	648109.16	2513442.28	0.3
13	648096.22	2513462.42	0.3
14	648089.24	2513459.43	0.3
15	648075.66	2513448.9	0.3
Описание закрепления на местности			
данные отсутствуют		4	
данные отсутствуют			
данные отсутствуют			
данные отсутствуют			
данные отсутствуют			
данные отсутствуют			
данные отсутствуют			
данные отсутствуют			
данные отсутствуют			
данные отсутствуют			
данные отсутствуют			
данные отсутствуют			
данные отсутствуют			
данные отсутствуют			
данные отсутствуют			
данные отсутствуют			
данные отсутствуют			
данные отсутствуют			
данные отсутствуют			

Государственный регистратор	ФГИС ЕГРН
полное наименование должности	инициалы, фамилия
	подпись
	М.П.

Выписка из Единого государственного реестра недвижимости об объекте недвижимости  
**Описание местоположения земельного участка**

<b>Земельный участок</b>			
(вид объекта недвижимости)			
Лист № <u>    </u> Раздела <b>3.2</b>	Всего листов раздела <b>3.2</b> : <u>    </u>	Всего разделов: <u>    </u>	Всего листов выписки: <u>    </u>
<b>04.02.2020 № 99/2020/311319392</b>			
Кадастровый номер: <b>29:16:200301:15(единое землепользование)</b>			

Сведения о характерных точках границы земельного участка			
Система координат			
Зона №			
Номер точки	Координаты		Средняя квадратическая погрешность определения координат характерных точек границ земельного участка, м
	X	Y	
1	2	3	5
16	648091.18	2513429.83	0.3
17	648094.77	2513432.24	0.3

Государственный регистратор	ФГИС ЕГРН
полное наименование должности	инициалы, фамилия

М.П.

подпись

## ФГИС ЕГРН

полное наименование органа регистрации прав

Раздел 1

Выписка из Единого государственного реестра недвижимости об объекте недвижимости  
Сведения о характеристиках объекта недвижимости

На основании запроса от 04.02.2020 г., поступившего на рассмотрение 04.02.2020 г., сообщаем, что согласно записям Единого государственного реестра недвижимости:

<b>Земельный участок</b>		
(вид объекта недвижимости)		
Лист № ____ Раздела 1	Всего листов раздела 1: ____	Всего листов выписки: ____
<b>04.02.2020 № 99/2020/311319503</b>		
Кадастровый номер:		<b>29:16:200301:116</b>

Номер кадастрового квартала:	29:16:200301
Дата присвоения кадастрового номера:	19.12.2008
Ранее присвоенный государственный учетный номер:	данные отсутствуют
Адрес:	обл. Архангельская, р-н Приморский, МО «Заостровское», д. Малая Тойнокурья, дом 29
Площадь:	1419 +/- 26 кв. м
Кадастровая стоимость, руб.:	41 3879.73
Кадастровые номера расположенных в пределах земельного участка объектов недвижимости:	данные отсутствуют
Кадастровые номера объектов недвижимости, из которых образован объект недвижимости:	29:16:200301:115
Кадастровые номера образованных объектов недвижимости:	данные отсутствуют
Сведения о включении объекта недвижимости в состав предприятия как имущественного комплекса:	

Государственный регистратор	ФГИС ЕГРН
полное наименование должности	подпись
	инициалы, фамилия

М.П.

Выписка из Единого государственного реестра недвижимости об объекте недвижимости  
**Сведения о характеристиках объекта недвижимости**

(вид объекта недвижимости)		
Лист № _____	Раздела I: _____	Всего листов раздела I: _____
04.02.2020 № 99/2020/311319503		Всего листов выписки: _____
Кадастровый номер: _____		29:16:200301:116

Категория земель:	Земли населённых пунктов
Виды разрешенного использования:	Для ведения личного подсобного хозяйства
Сведения о кадастровом инженере:	данные отсутствуют
Сведения о лесах, водных объектах и об иных природных объектах, расположенных в пределах земельного участка:	данные отсутствуют
Сведения о том, что земельный участок полностью или частично расположен в границах зоны с особыми условиями использования территории или территории объекта культурного наследия	данные отсутствуют
Сведения о том, что земельный участок расположен в границах особой экономической зоны, территории опережающего социально-экономического развития, зоны территориального развития в Российской Федерации, игорной зоны:	данные отсутствуют
Сведения о том, что земельный участок расположен в границах особо охраняемой природной территории, охотничьих угодий, лесничеств, лесопарков:	данные отсутствуют
Сведения о результатах проведения государственного земельного надзора:	данные отсутствуют
Сведения о расположении земельного участка в границах территории, в отношении которой утвержден проект межевания территории:	данные отсутствуют

Государственный регистратор	ФГИС ЕГРН
полное наименование должности	подпись
	инициалы, фамилия

М.П.

Выписка из Единого государственного реестра недвижимости об объекте недвижимости  
**Сведения о характеристиках объекта недвижимости**

Земельный участок	
(вид объекта недвижимости)	
Лист № <u>    </u> Раздела <u>  1  </u>	Всего листов раздела <u>  1  </u> Всего листов выписки: <u>    </u>
<b>04.02.2020 № 99/2020/311319503</b>	
Кадастровый номер: <b>29:16:200301:116</b>	

Условный номер земельного участка:	данные отсутствуют
Сведения о принятии акта и (или) заключения договора, предусматривающих предоставление в соответствии с земельным законодательством исполнительным органом государственной власти или органом местного самоуправления находящегося в государственной или муниципальной собственности земельного участка для строительства наемного дома социального использования или наемного дома коммерческого использования:	данные отсутствуют
Сведения о том, что земельный участок или земельные участки образованы на основании решения об изъятии земельного участка и (или) расположенного на нем объекта недвижимости для государственных или муниципальных нужд:	данные отсутствуют
Сведения о том, что земельный участок образован из земель или земельного участка, государственная собственность на которые не разграничена:	данные отсутствуют
Сведения о наличии земельного спора о местоположении границ земельных участков:	данные отсутствуют
Статус записи об объекте недвижимости:	Сведения об объекте недвижимости имеют статус "актуальные"
Особые отметки:	Сведения необходимые для заполнения раздела 3.1 отсутствуют. Сведения необходимые для заполнения раздела 4 отсутствуют.
Получатель выписки:	Рознер Лидия Юрьевна

Государственный регистратор	ФГИС ЕГРН
полное наименование должности	подпись
	инициалы, фамилия

М.П.

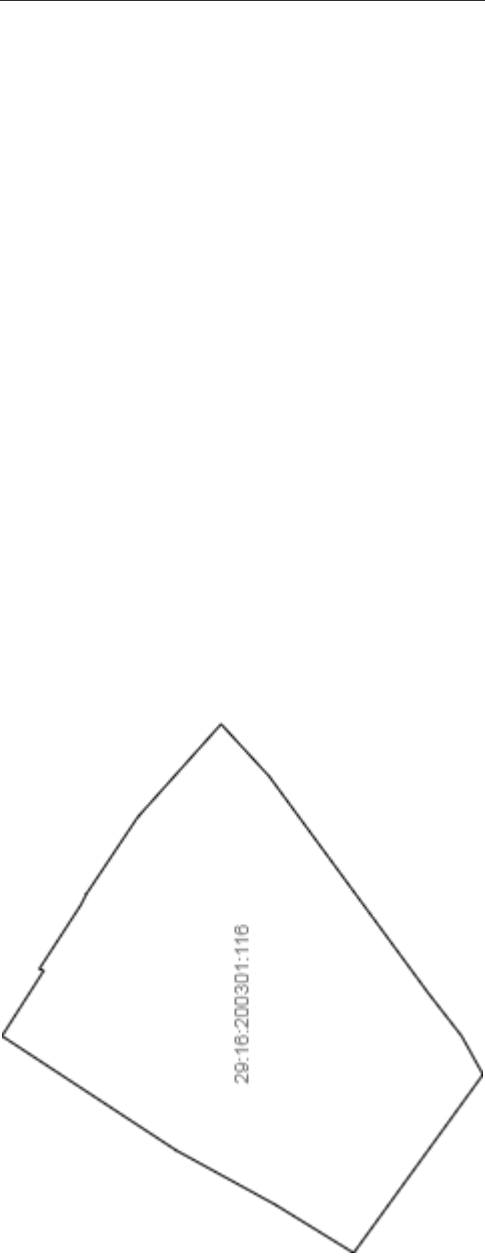
Выписка из Единого государственного реестра недвижимости об объекте недвижимости  
**Сведения о зарегистрированных правах**

Земельный участок		
(вид объекта недвижимости)		
Лист № <u>    </u> Раздела <u>2</u>	Всего листов раздела <u>2</u> : _____	Всего листов выписки: _____
<b>04.02.2020 № 99/2020/311319503</b>		
Кадастровый номер: <b>29:16:200301:116</b>		
1. Правообладатель (правообладатели):	1.1. Кунавин Алексей Анатольевич	
2. Вид, номер и дата государственной регистрации права:	2.1. Долевая собственность, № 29-29-01/070/2009-303 от 24.08.2009, 1/5	
3. Ограничение прав и обременение объекта недвижимости:	не зарегистрировано	
4. Договоры участия в долевом строительстве:	данные отсутствуют	
5. Заявленные в судебном порядке права требования:	данные отсутствуют	
6. Сведения о возращении в отношении зарегистрированного права:	данные отсутствуют	
7. Сведения о наличии решения об изъятии объекта недвижимости для государственных и муниципальных нужд:	данные отсутствуют	
8. Сведения о невозможности государственной регистрации без личного участия правообладателя или его законного представителя:		
9. Правопритязания и сведения о наличии поступивших, но не рассмотренных заявлений о проведении государственной регистрации права (перехода, прекращения права), ограничения права или обременения объекта недвижимости, сделки в отношении объекта недвижимости:	данные отсутствуют	
10. Сведения об осуществлении государственной регистрации сделки, права, ограничения права без необходимого в силу закона согласия третьего лица, органа:	данные отсутствуют	
11. Сведения о невозможности государственной регистрации перехода, прекращения, ограничения права на земельный участок из земель сельскохозяйственного назначения:		

Государственный регистратор	ФГИС ЕГРН
полное наименование должности	инициалы, фамилия
	подпись
	М.П.

Выписка из Единого государственного реестра недвижимости об объекте недвижимости  
**Описание местоположения земельного участка**

<b>Земельный участок</b>	
(вид объекта недвижимости)	
Лист № <u>    </u> Раздела <u>3</u>	Всего листов раздела <u>3</u> : <u>    </u> Всего разделов: <u>    </u> Всего листов выписки: <u>    </u>
<b>04.02.2020 № 99/2020/311319503</b>	
Кадастровый номер: <b>29:16:200301:116</b>	

План (чертеж, схема) земельного участка	
	
Масштаб 1: данные отсутствуют	Условные обозначения:

Государственный регистратор	ФГИС ЕГРН
полное наименование должности	инициалы, фамилия

М.П.

Выписка из Единого государственного реестра недвижимости об объекте недвижимости  
**Описание местоположения земельного участка**

<b>Земельный участок</b>	
(вид объекта недвижимости)	
Лист № <u>3.2</u> Раздела <u>3.2</u>	Всего листов раздела <u>3.2</u> : _____ Всего разделов: _____ Всего листов выписки: _____
<b>04.02.2020 № 99/2020/311319503</b>	
Кадастровый номер: <b>29:16:200301:116</b>	

Сведения о характерных точках границы земельного участка			
Система координат			
Зона №			
Номер точки	Координаты		Средняя квадратическая погрешность определения координат характерных точек границ земельного участка, м
	X	Y	
1	2	3	5
1	648071.31	2513442.78	данные отсутствуют
2	648066.98	2513449.56	данные отсутствуют
3	648067.42	2513449.78	данные отсутствуют
4	648063.09	2513456.45	данные отсутствуют
5	648062.53	2513457.57	данные отсутствуют
6	648057.19	2513465.57	данные отсутствуют
7	648048.52	2513475.25	данные отсутствуют
8	648043.51	2513469.8	данные отсутствуют
9	648026.95	2513447.22	данные отсутствуют
10	648023.5	2513442.78	данные отсутствуют
11	648021.28	2513438.77	данные отсутствуют
12	648034.73	2513420.2	данные отсутствуют
13	648042.85	2513425.21	данные отсутствуют
14	648053.19	2513430.88	данные отсутствуют

Государственный регистратор		ФГИС ЕГРН	
полное наименование должности		инициалы, фамилия	
		подпись	
		М.П.	



## ФГИС ЕГРН

полное наименование органа регистрации прав

Раздел 1

Выписка из Единого государственного реестра недвижимости об объекте недвижимости  
**Сведения о характеристиках объекта недвижимости**

На основании запроса от 04.02.2020 г., поступившего на рассмотрение 04.02.2020 г., сообщаем, что согласно записям Единого государственного реестра недвижимости:

<b>Земельный участок</b>		
(вид объекта недвижимости)		
Лист № ____ Раздела 1	Всего листов раздела 1: ____	Всего листов выписки: ____
<b>04.02.2020 № 99/2020/311320008</b>		
Кадастровый номер:		<b>29:16:000000:5078</b>

Номер кадастрового квартала:	29:16:000000
Дата присвоения кадастрового номера:	14.12.2015
Ранее присвоенный государственный учетный номер:	данные отсутствуют
Адрес:	Архангельская область, Приморский район, муниципальное образование "Заостровское", деревня Большое Тойнокурье
Площадь:	866 +/- 10 кв. м
Кадастровая стоимость, руб.:	21823.2
Кадастровые номера расположенных в пределах земельного участка объектов недвижимости:	данные отсутствуют
Кадастровые номера объектов недвижимости, из которых образован объект недвижимости:	данные отсутствуют
Кадастровые номера образованных объектов недвижимости:	данные отсутствуют
Сведения о включении объекта недвижимости в состав предприятия как имущественного комплекса:	

Государственный регистратор	ФГИС ЕГРН
полное наименование должности	подпись
	инициалы, фамилия

М.П.

Выписка из Единого государственного реестра недвижимости об объекте недвижимости  
**Сведения о характеристиках объекта недвижимости**

Земельный участок		
(вид объекта недвижимости)		
Лист № _____	Раздела I: _____	Всего листов выписки: _____
04.02.2020 № 99/2020/311320008		
Кадастровый номер:		29:16:000000:5078
Категория земель:	Земли населённых пунктов	
Виды разрешенного использования:	Для эксплуатации автодорожного подъезда к дер. Большое Тойнокурье	
Сведения о кадастровом инженерере:	Дроздов Александр Владимирович №29-14-205	
Сведения о лесах, водных объектах и об иных природных объектах, расположенных в пределах земельного участка:	данные отсутствуют	
Сведения о том, что земельный участок полностью или частично расположен в границах зоны с особыми условиями использования территории или территории объекта культурного наследия	данные отсутствуют	
Сведения о том, что земельный участок расположен в границах особой экономической зоны, территории опережающего социально-экономического развития, зоны территориального развития в Российской Федерации, игорной зоны:	данные отсутствуют	
Сведения о том, что земельный участок расположен в границах особо охраняемой природной территории, охотничьих угодий, лесничеств, лесопарков:	данные отсутствуют	
Сведения о результатах проведения государственного земельного надзора:	данные отсутствуют	
Сведения о расположении земельного участка в границах территории, в отношении которой утвержден проект межевания территории:	данные отсутствуют	
Государственный регистратор	ФГИС ЕГРН	
полное наименование должности	подпись	инициалы, фамилия

М.П.

Выписка из Единого государственного реестра недвижимости об объекте недвижимости  
**Сведения о характеристиках объекта недвижимости**

Земельный участок	
(вид объекта недвижимости)	
Лист № <u>    </u> Раздела <u>  1  </u>	Всего листов раздела <u>  1  </u> Всего разделов: <u>    </u> Всего листов выписки: <u>    </u>
<b>04.02.2020 № 99/2020/311320008</b>	
Кадастровый номер: <b>29:16:000000:5078</b>	

Условный номер земельного участка:	данные отсутствуют
Сведения о принятии акта и (или) заключения договора, предусматривающих предоставление в соответствии с земельным законодательством исполнительным органом государственной власти или органом местного самоуправления находящегося в государственной или муниципальной собственности земельного участка для строительства наемного дома социального использования или наемного дома коммерческого использования:	данные отсутствуют
Сведения о том, что земельный участок или земельные участки образованы на основании решения об изъятии земельного участка и (или) расположенного на нем объекта недвижимости для государственных или муниципальных нужд:	данные отсутствуют
Сведения о том, что земельный участок образован из земель или земельного участка, государственная собственность на которые не разграничена:	данные отсутствуют
Сведения о наличии земельного спора о местоположении границ земельных участков:	данные отсутствуют
Статус записи об объекте недвижимости:	Сведения об объекте недвижимости имеют статус "актуальные"
Особые отметки:	Сведения о видах разрешенного использования имеют статус «Актуальные незащищенные». Право (ограничение права, обременение объекта недвижимости) зарегистрировано на данный объект недвижимости с видами разрешенного использования отсутствует. Сведения необходимые для заполнения раздела 3.1 отсутствуют. Сведения необходимые для заполнения раздела 4 отсутствуют.
Получатель выписки:	Рознер Лидия Юрьевна

Государственный регистратор	ФГИС ЕГРН
полное наименование должности	подпись инициалы, фамилия

М.П.

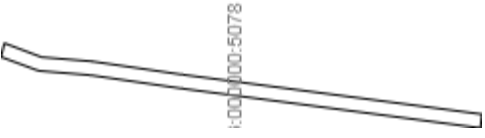
Выписка из Единого государственного реестра недвижимости об объекте недвижимости  
**Сведения о зарегистрированных правах**

Земельный участок		
(вид объекта недвижимости)		
Лист № <u>    </u> Раздела <u>2</u>	Всего листов раздела <u>2</u> : <u>    </u>	Всего листов выписки: <u>    </u>
<b>04.02.2020 № 99/2020/311320008</b>		
Кадастровый номер:		<b>29:16:000000:5078</b>
1.	Правообладатель (правообладатели):	1.1. Муниципальное образование "Заостровское"
2.	Вид, номер и дата государственной регистрации права:	2.1. Собственность, № 29:16:000000:5078-29/188/2018-1 от 25.09.2018
3.	Ограничение прав и обременение объекта недвижимости:	не зарегистрировано
4.	Договоры участия в долевом строительстве:	данные отсутствуют
5.	Заявленные в судебном порядке права требования:	данные отсутствуют
6.	Сведения о возражении в отношении зарегистрированного права:	данные отсутствуют
7.	Сведения о наличии решения об изъятии объекта недвижимости для государственных и муниципальных нужд:	данные отсутствуют
8.	Сведения о невозможности государственной регистрации без личного участия правообладателя или его законного представителя:	
9.	Проворитязания и сведения о наличии поступивших, но не рассмотренных заявлений о проведении государственной регистрации права (перехода, прекращения права), ограничения права или обременения объекта недвижимости, сделки в отношении объекта недвижимости:	данные отсутствуют
10.	Сведения об осуществлении государственной регистрации сделки, права, ограничения права без необходимого в силу закона согласия третьего лица, органа:	данные отсутствуют
11.	Сведения о невозможности государственной регистрации перехода, прекращения, ограничения права на земельный участок из земель сельскохозяйственного назначения:	

Государственный регистратор	ФГИС ЕГРН
полное наименование должности	инициалы, фамилия
М.П.	

Выписка из Единого государственного реестра недвижимости об объекте недвижимости  
**Описание местоположения земельного участка**

<b>Земельный участок</b>	
(вид объекта недвижимости)	
Лист № <u>    </u> Раздела <u>3</u>	Всего листов раздела <u>3</u> : <u>    </u> Всего разделов: <u>    </u> Всего листов выписки: <u>    </u>
<b>04.02.2020 № 99/2020/311320008</b>	
Кадастровый номер: <b>29:16:000000:5078</b>	

План (чертеж, схема) земельного участка	
	
Масштаб 1: данные отсутствуют	Условные обозначения:

Государственный регистратор	ФГИС ЕГРН
полное наименование должности	инициалы, фамилия

М.П.

Выписка из Единого государственного реестра недвижимости об объекте недвижимости  
**Описание местоположения земельного участка**

<b>Земельный участок</b>	
(вид объекта недвижимости)	
Лист № <u>3.2</u> Раздела <u>3.2</u>	Всего листов раздела <u>3.2</u> : _____ Всего разделов: _____ Всего листов выписки: _____
<b>04.02.2020 № 99/2020/311320008</b>	
Кадастровый номер: <b>29:16:000000:5078</b>	

Сведения о характерных точках границы земельного участка			
Система координат			
Зона №			
Номер точки	Координаты		Средняя квадратическая погрешность определения координат характерных точек границ земельного участка, м
	X	Y	
1	2	3	5
1	647911.47	2513269.37	данные отсутствуют
2	647910.23	2513274.3	данные отсутствуют
3	647896.87	2513269.28	данные отсутствуют
4	647878.99	2513267.79	данные отсутствуют
5	647846.29	2513263	данные отсутствуют
6	647738.81	2513248.79	данные отсутствуют
7	647739.39	2513243.85	данные отсутствуют
8	647846.51	2513258.01	данные отсутствуют
9	647879.56	2513262.84	данные отсутствуют
10	647897.96	2513264.38	данные отсутствуют

Государственный регистратор	ФГИС ЕГРН
полное наименование должности	инициалы, фамилия
	подпись
	М.П.

Выписка из Единого государственного реестра недвижимости об объекте недвижимости  
**Сведения о характеристиках объекта недвижимости**

На основании запроса от 03.10.2019 г., поступившего на рассмотрение 04.10.2019 г., сообщаем, что согласно записям Единого государственного реестра недвижимости:

<b>Земельный участок</b>	
(вид объекта недвижимости)	
Лист № ____ Раздела 1	Всего листов раздела 1: ____
Всего листов выписки: ____	
<b>04.10.2019 № 99/2019/287784982</b>	
Кадастровый номер:	<b>29:16:200501:280</b>

Номер кадастрового квартала:	29:16:200501
Дата присвоения кадастрового номера:	29.10.2010
Ранее присвоенный государственный учетный номер:	данные отсутствуют
Адрес:	Архангельская обл., р-н Приморский, МО "Заостровское", в районе Б. Тойнокурье
Площадь:	19964 +/- 1236кв. м
Кадастровая стоимость, руб.:	2395.68
Кадастровые номера расположенных в пределах земельного участка объектов недвижимости:	данные отсутствуют
Кадастровые номера объектов недвижимости, из которых образован объект недвижимости:	29:16:000000:35
Кадастровые номера образованных объектов недвижимости:	данные отсутствуют
Сведения о включении объекта недвижимости в состав предприятия как имущественного комплекса:	

Государственный регистратор	ФГИС ЕГРН
полное наименование должности	подпись
	инициалы, фамилия

М.П.

Выписка из Единого государственного реестра недвижимости об объекте недвижимости  
**Сведения о характеристиках объекта недвижимости**

<b>Земельный участок</b>		
(вид объекта недвижимости)		
Лист № ____ Раздела 1	Всего листов раздела 1: ____	Всего листов выписки: ____
<b>04.10.2019 № 99/2019/287784982</b>		
Кадастровый номер:		<b>29:16:200501:280</b>

Категория земель:	Земли сельскохозяйственного назначения
Виды разрешенного использования:	Для сельскохозяйственного производства
Сведения о кадастровом инженере:	данные отсутствуют
Сведения о лесах, водных объектах и об иных природных объектах, расположенных в пределах земельного участка:	данные отсутствуют
Сведения о том, что земельный участок полностью или частично расположен в границах зоны с особыми условиями использования территории или территории объекта культурного наследия	данные отсутствуют
Сведения о том, что земельный участок расположен в границах особой экономической зоны, территории опережающего социально-экономического развития, зоны территориального развития в Российской Федерации, игорной зоны:	данные отсутствуют
Сведения о том, что земельный участок расположен в границах особо охраняемой природной территории, охотничьих угодий, лесничеств, лесопарков:	данные отсутствуют
Сведения о результатах проведения государственного земельного надзора:	данные отсутствуют
Сведения о расположении земельного участка в границах территории, в отношении которой утвержден проект межевания территории:	данные отсутствуют

Государственный регистратор	ФГИС ЕГРН
полное наименование должности	инициалы, фамилия

М.П.



Выписка из Единого государственного реестра недвижимости об объекте недвижимости  
**Сведения о характеристиках объекта недвижимости**

<b>Земельный участок</b>		
(вид объекта недвижимости)		
Лист № <u>    </u> Раздела <u>1</u>	Всего листов раздела <u>1</u> : <u>    </u>	Всего листов выписки: <u>    </u>
<b>04.10.2019 № 99/2019/287784982</b>		
Кадастровый номер:		<b>29:16:200501:280</b>

Условный номер земельного участка:	данные отсутствуют
Сведения о принятии акта и (или) заключении договора, предусматривающих предоставление в соответствии с земельным законодательством исполнителем органом государственной власти или органом местного самоуправления находящегося в государственной или муниципальной собственности земельного участка для строительства наемного дома социального использования или наемного дома коммерческого использования:	данные отсутствуют
Сведения о том, что земельный участок или земельные участки образованы на основании решения об изъятии земельного участка и (или) расположенного на нем объекта недвижимости для государственных или муниципальных нужд:	данные отсутствуют
Сведения о том, что земельный участок образован из земель или земельного участка, государственная собственность на которые не разграничена:	данные отсутствуют
Сведения о наличии земельного спора о местоположении границ земельных участков:	данные отсутствуют
Статус записи об объекте недвижимости:	Сведения об объекте недвижимости имеют статус "актуальные"
Особые отметки:	Сведения необходимые для заполнения раздела 4 отсутствуют.
Получатель выписки:	Рознер Лидия Юрьевна

Государственный регистратор	ФГИС ЕГРН
полное наименование должности	подпись
	инициалы, фамилия

М.П.

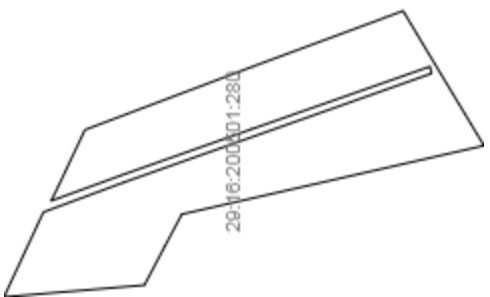
Выписка из Единого государственного реестра недвижимости об объекте недвижимости  
**Сведения о зарегистрированных правах**

Земельный участок		
(вид объекта недвижимости)		
Лист № ____ Раздела 2	Всего листов раздела 2: ____	Всего листов выписки: ____
<b>04.10.2019 № 99/2019/287784982</b>		
Кадастровый номер: <b>29:16:200501:280</b>		
1. Правообладатель (правообладатели):	Общество с ограниченной ответственностью "КомСервис", ИНН: 2921009040	
2. Вид, номер и дата государственной регистрации права:	2.1. Собственность, № 29-29-01/108/2011-166 от 22.11.2011	
3. Ограничение прав и обременение объекта недвижимости:	не зарегистрировано	
4. Договоры участия в долевом строительстве:	данные отсутствуют	
5. Заявленные в судебном порядке права требования:	данные отсутствуют	
6. Сведения о возражении в отношении зарегистрированного права:	данные отсутствуют	
7. Сведения о наличии решения об изъятии объекта недвижимости для государственных и муниципальных нужд:	данные отсутствуют	
8. Сведения о невозможности государственной регистрации без личного участия правообладателя или его законного представителя:		
9. Правопритязания и сведения о наличии поступивших, но не рассмотренных заявлений о проведении государственной регистрации права (перехода, прекращения права), ограничения права или обременения объекта недвижимости, сделки в отношении объекта недвижимости:	данные отсутствуют	
10. Сведения об осуществлении государственной регистрации сделки, права, ограничения права без необходимого в силу закона согласия третьего лица, органа:	данные отсутствуют	
11. Сведения о невозможности государственной регистрации перехода, прекращения, ограничения права на земельный участок из земель сельскохозяйственного назначения:		
Государственный регистратор	ФГИС ЕГРН	
полное наименование должности	подпись	инициалы, фамилия

М.П.

Выписка из Единого государственного реестра недвижимости об объекте недвижимости  
**Описание местоположения земельного участка**

<b>Земельный участок</b>	
(вид объекта недвижимости)	
Лист № <u>    </u> Раздела <u>3</u>	Всего листов раздела <u>3</u> : <u>    </u>
Всего листов выписки: <u>    </u>	
<b>04.10.2019 № 99/2019/28784982</b>	
Кадастровый номер: <b>29:16:200501:280</b>	

План (чертеж, схема) земельного участка	
	
Масштаб 1 : данные отсутствуют	Условные обозначения:

Государственный регистратор	ФГИС ЕГРН
полное наименование должности	инициалы, фамилия

М.П.

Выписка из Единого государственного реестра недвижимости об объекте недвижимости  
**Описание местоположения земельного участка**

<b>Земельный участок</b>	
(вид объекта недвижимости)	
Лист № <u>    </u> Раздела <b>3.1</b>	Всего листов раздела <b>3.1</b> : <u>    </u>
Всего листов выписки: <u>    </u>	
<b>04.10.2019 № 99/2019/287784982</b>	
Кадастровый номер: <b>29:16:200501:280</b>	

Описание местоположения границ земельного участка					Сведения об адресах правообладателей смежных земельных участков		
Номер п/п	Номер точки	Дирекционный угол	Горизонтальное проложение, м	Описание закрепления на местности			
1	2	3	4	5	6	7	8
	начальная	конечная	данные отсутствуют	данные отсутствуют	-	данные отсутствуют	данные отсутствуют

<b>Государственный регистратор</b>	<b>ФГИС ЕГРН</b>
полное наименование должности	подпись
	инициалы, фамилия

М.П.

Выписка из Единого государственного реестра недвижимости об объекте недвижимости  
**Описание местоположения земельного участка**

<b>Земельный участок</b>			
(вид объекта недвижимости)			
Лист № <u>    </u> Раздела <b>3.2</b>	Всего листов раздела <b>3.2</b> : <u>    </u>	Всего разделов: <u>    </u>	Всего листов выписки: <u>    </u>
<b>04.10.2019 № 99/2019/287784982</b>		<b>29:16:200501:280</b>	
Кадастровый номер:			

Сведения о характерных точках границы земельного участка				
Система координат				
Зона №				
Номер точки	Координаты		Описание закрепления на местности	Средняя квадратическая погрешность определения координат характерных точек границ земельного участка, м
	X	Y		
1	2	3	4	5
1	647948.1	2512899.02	данные отсутствуют	2.5
2	647924.49	2512949.82	данные отсутствуют	2.5
3	647876.66	2512967.53	данные отсутствуют	2.5
4	647691.98	2513032.9	данные отсутствуют	2.5
5	647693.19	2513036.95	данные отсутствуют	2.5
6	647799.8	2512999.52	данные отсутствуют	2.5
7	647878.25	2512971.75	данные отсутствуют	2.5
8	647919.85	2512956.57	данные отсутствуют	2.5
9	647915.47	2512965.48	данные отсутствуют	2.5
10	647899.63	2512999.11	данные отсутствуют	2.5
11	647798.96	2513037.08	данные отсутствуют	2.5
12	647719.91	2513066.3	данные отсутствуют	2.5
13	647709.14	2513070.35	данные отсутствуют	2.5
14	647691.47	2513040.84	данные отсутствуют	2.5
15	647660.68	2512989.66	данные отсутствуют	2.5

Государственный регистратор	ФГИС ЕГРН
полное наименование должности	инициалы, фамилия
	подпись
	М.П.

Выписка из Единого государственного реестра недвижимости об объекте недвижимости  
**Описание местоположения земельного участка**

<b>Земельный участок</b>			
(вид объекта недвижимости)			
Лист № <u>    </u> Раздела <b>3.2</b>	Всего листов раздела <b>3.2</b> : <u>    </u>	Всего разделов: <u>    </u>	Всего листов выписки: <u>    </u>
<b>04.10.2019 № 99/2019/287784982</b>			
Кадастровый номер:		<b>29:16:200501:280</b>	

Сведения о характерных точках границы земельного участка			
Система координат			
Зона №			
Номер точки	Координаты		Средняя квадратическая погрешность определения координат характерных точек границ земельного участка, м
	X	Y	
1	2	3	5
16	647841.61	2512948.55	2.5
17	647851.97	2512929.03	2.5
18	647864.05	2512906.1	2.5
Описание закрепления на местности			
4			
данные отсутствуют			
данные отсутствуют			
данные отсутствуют			

Государственный регистратор	ФГИС ЕГРН
полное наименование должности	инициалы, фамилия

М.П.

## Выписка из Единого государственного реестра недвижимости об объекте недвижимости

**Сведения о характеристиках объекта недвижимости**

На основании запроса от 03.10.2019 г., поступившего на рассмотрение 04.10.2019 г., сообщаем, что согласно записям Единого государственного реестра недвижимости:

**Земельный участок**

(вид объекта недвижимости)

Лист № ____	Раздела 1	Всего листов раздела 1: ____	Всего разделов: ____	Всего листов выписки: ____
<b>04.10.2019 № 99/2019/287786142</b>				
Кадастровый номер:			<b>29:16:200501:324</b>	

Номер кадастрового квартала:	29:16:200501
Дата присвоения кадастрового номера:	15.07.2011
Ранее присвоенный государственный учетный номер:	данные отсутствуют
Адрес:	Архангельская обл., р-н Приморский, участок Тойнокурье, западное населенного пункта Большое Тойнокурье
Площадь:	30022 +/- 1516 кв. м
Кадастровая стоимость, руб.:	3602.64
Кадастровые номера расположенных в пределах земельного участка объектов недвижимости:	данные отсутствуют
Кадастровые номера объектов недвижимости, из которых образован объект недвижимости:	29:16:000000:35
Кадастровые номера образованных объектов недвижимости:	данные отсутствуют
Сведения о включении объекта недвижимости в состав предприятия как имущественного комплекса:	

Государственный регистратор	ФГИС ЕГРН
полное наименование должности	подпись
	инициалы, фамилия

М.П.

Выписка из Единого государственного реестра недвижимости об объекте недвижимости  
**Сведения о характеристиках объекта недвижимости**

<b>Земельный участок</b>		
(вид объекта недвижимости)		
Лист № ____ Раздела 1	Всего листов раздела 1: ____	Всего листов выписки: ____
<b>04.10.2019 № 99/2019/287786142</b>		
Кадастровый номер:		<b>29:16:200501:324</b>

Категория земель:	Земли сельскохозяйственного назначения
Виды разрешенного использования:	Для сельскохозяйственного производства
Сведения о кадастровом инженере:	данные отсутствуют
Сведения о лесах, водных объектах и об иных природных объектах, расположенных в пределах земельного участка:	данные отсутствуют
Сведения о том, что земельный участок полностью или частично расположен в границах зоны с особыми условиями использования территории или территории объекта культурного наследия	данные отсутствуют
Сведения о том, что земельный участок расположен в границах особой экономической зоны, территории опережающего социально-экономического развития, зоны территориального развития в Российской Федерации, игорной зоны:	данные отсутствуют
Сведения о том, что земельный участок расположен в границах особо охраняемой природной территории, охотничьих угодий, лесничеств, лесопарков:	данные отсутствуют
Сведения о результатах проведения государственного земельного надзора:	данные отсутствуют
Сведения о расположении земельного участка в границах территории, в отношении которой утвержден проект межевания территории:	данные отсутствуют

Государственный регистратор	ФГИС ЕГРН
полное наименование должности	подпись
	инициалы, фамилия

М.П.



Выписка из Единого государственного реестра недвижимости об объекте недвижимости  
**Сведения о характеристиках объекта недвижимости**

<b>Земельный участок</b>		
(вид объекта недвижимости)		
Лист № ____	Раздела 1	Всего листов раздела 1: ____
04.10.2019 № 99/2019/287786142		Всего листов выписки: ____
Кадастровый номер:		29:16:200501:324

Условный номер земельного участка:	данные отсутствуют
Сведения о принятии акта и (или) заключении договора, предусматривающих предоставление в соответствии с земельным законодательством исполнителем органом государственной власти или органом местного самоуправления находящегося в государственной или муниципальной собственности земельного участка для строительства наемного дома социального использования или наемного дома коммерческого использования:	данные отсутствуют
Сведения о том, что земельный участок или земельные участки образованы на основании решения об изъятии земельного участка и (или) расположенного на нем объекта недвижимости для государственных или муниципальных нужд:	данные отсутствуют
Сведения о том, что земельный участок образован из земель или земельного участка, государственная собственность на которые не разграничена:	данные отсутствуют
Сведения о наличии земельного спора о местоположении границ земельных участков:	данные отсутствуют
Статус записи об объекте недвижимости:	Сведения об объекте недвижимости имеют статус "актуальные"
Особые отметки:	Сведения необходимые для заполнения раздела 4 отсутствуют.
Получатель выписки:	Рознер Лидия Юрьевна

Государственный регистратор	ФГИС ЕГРН
полное наименование должности	подпись
	инициалы, фамилия

М.П.

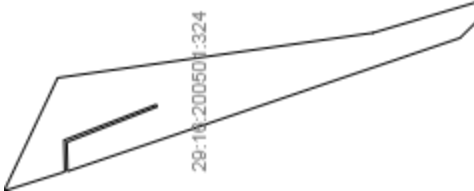
Выписка из Единого государственного реестра недвижимости об объекте недвижимости  
**Сведения о зарегистрированных правах**

Земельный участок		
(вид объекта недвижимости)		
Лист № ____ Раздела 2	Всего листов раздела 2: ____	Всего листов выписки: ____
04.10.2019 № 99/2019/287786142		
Кадастровый номер: 29:16:200501:324		
1. Правообладатель (правообладатели):	Общество с ограниченной ответственностью "КомСервис", ИНН: 2921009040	
2. Вид, номер и дата государственной регистрации права:	2.1. Собственность, № 29-29-01/108/2011-168 от 22.11.2011	
3. Ограничение прав и обременение объекта недвижимости:	не зарегистрировано	
4. Договоры участия в долевом строительстве:	данные отсутствуют	
5. Заявленные в судебном порядке права требования:	данные отсутствуют	
6. Сведения о возражении в отношении зарегистрированного права:	данные отсутствуют	
7. Сведения о наличии решения об изъятии объекта недвижимости для государственных и муниципальных нужд:	данные отсутствуют	
8. Сведения о невозможности государственной регистрации без личного участия правообладателя или его законного представителя:		
9. Правопритязания и сведения о наличии поступивших, но не рассмотренных заявлений о проведении государственной регистрации права (перехода, прекращения права), ограничения права или обременения объекта недвижимости, сделки в отношении объекта недвижимости:	данные отсутствуют	
10. Сведения об осуществлении государственной регистрации сделки, права, ограничения права без необходимого в силу закона согласия третьего лица, органа:	данные отсутствуют	
11. Сведения о невозможности государственной регистрации перехода, прекращения, ограничения права на земельный участок из земель сельскохозяйственного назначения:		
Государственный регистратор	ФГИС ЕГРН	
полное наименование должности	подпись	инициалы, фамилия

М.П.

Выписка из Единого государственного реестра недвижимости об объекте недвижимости  
**Описание местоположения земельного участка**

<b>Земельный участок</b>		
(вид объекта недвижимости)		
Лист № <u>    </u> Раздела <u>3</u>	Всего листов раздела <u>3</u> : <u>    </u>	Всего листов выписки: <u>    </u>
<b>04.10.2019 № 99/2019/287786142</b>		
Кадастровый номер:		<b>29:16:200501:324</b>

План (чертеж, схема) земельного участка	
	
Масштаб 1 : данные отсутствуют	Условные обозначения:

Государственный регистратор	ФГИС ЕГРН
полное наименование должности	инициалы, фамилия
	подпись

М.П.

Выписка из Единого государственного реестра недвижимости об объекте недвижимости  
**Описание местоположения земельного участка**

<b>Земельный участок</b>	
(вид объекта недвижимости)	
Лист № <u>    </u> Раздела <b>3.1</b>	Всего листов раздела <b>3.1</b> : <u>    </u>
Всего листов выписки: <u>    </u>	
<b>04.10.2019 № 99/2019/287786142</b>	
Кадастровый номер: <b>29:16:200501:324</b>	

Описание местоположения границ земельного участка					Сведения об адресах правообладателей смежных земельных участков		
Номер п/п	Номер точки	Дирекционный угол	Горизонтальное проложение, м	Описание закрепления на местности			
1	2	3	4	5	6	7	8
	начальная	конечная	данные отсутствуют	данные отсутствуют	-	данные отсутствуют	данные отсутствуют

<b>Государственный регистратор</b>	<b>ФГИС ЕГРН</b>
полное наименование должности	подпись
	инициалы, фамилия

М.П.

Выписка из Единого государственного реестра недвижимости об объекте недвижимости  
**Описание местоположения земельного участка**

<b>Земельный участок</b>			
(вид объекта недвижимости)			
Лист № <u>    </u> Раздела <b>3.2</b>	Всего листов раздела <b>3.2</b> : <u>    </u>	Всего разделов: <u>    </u>	Всего листов выписки: <u>    </u>
<b>04.10.2019 № 99/2019/287786142</b>		<b>29:16:200501:324</b>	
Кадастровый номер:			

Сведения о характерных точках границы земельного участка			
Система координат			
Зона №			
Номер точки	Координаты		Средняя квадратическая погрешность определения координат характерных точек границ земельного участка, м
	X	Y	
1	2	3	5
1	648063.1	2512659.93	2.5
2	648005.76	2512780.73	2.5
3	647669.14	2512828.78	2.5
4	647557.45	2512861.84	2.5
5	647550.48	2512848.56	2.5
6	647575.89	2512823.4	2.5
7	647995.26	2512680.94	2.5
8	647995.96	2512712.04	2.5
9	647899.76	2512749.86	2.5
10	647900.6	2512752.1	2.5
11	647998.9	2512714.14	2.5
12	647998.2	2512680.38	2.5
Описание закрепления на местности			
данные отсутствуют		4	
данные отсутствуют			
данные отсутствуют			
данные отсутствуют			
данные отсутствуют			
данные отсутствуют			
данные отсутствуют			
данные отсутствуют			
данные отсутствуют			
данные отсутствуют			
данные отсутствуют			
данные отсутствуют			
данные отсутствуют			

Государственный регистратор	ФГИС ЕГРН
полное наименование должности	инициалы, фамилия
	подпись
	М.П.

## ФГИС ЕГРН

полное наименование органа регистрации прав

Раздел 1

Выписка из Единого государственного реестра недвижимости об объекте недвижимости  
Сведения о характеристиках объекта недвижимости

На основании запроса от 04.02.2020 г., поступившего на рассмотрение 04.02.2020 г., сообщаем, что согласно записям Единого государственного реестра недвижимости:

<b>Земельный участок</b>	
(вид объекта недвижимости)	
Лист № ____ Раздела 1	Всего листов раздела 1: ____
Всего листов выписки: ____	
<b>04.02.2020 № 99/2020/311321262</b>	
Кадастровый номер: <b>29:16:200501:320</b>	
Номер кадастрового квартала:	29:16:200501
Дата присвоения кадастрового номера:	30.06.2011
Ранее присвоенный государственный учетный номер:	данные отсутствуют
Адрес:	установлено относительно ориентира, расположенного за пределами участка. Почтовый адрес ориентира: Архангельская обл., Приморский р-н, западнее населенного пункта Большое Тойнокурье
Площадь:	19312 +/- 1216 кв. м
Кадастровая стоимость, руб.:	9269.76
Кадастровые номера расположенных в пределах земельного участка объектов недвижимости:	данные отсутствуют
Кадастровые номера объектов недвижимости, из которых образован объект недвижимости:	29:16:000000:35
Кадастровые номера образованных объектов недвижимости:	данные отсутствуют
Сведения о включении объекта недвижимости в состав предприятия как имущественного комплекса:	
Государственный регистратор	ФГИС ЕГРН
полное наименование должности	подпись
	инициалы, фамилия

М.П.

Выписка из Единого государственного реестра недвижимости об объекте недвижимости  
**Сведения о характеристиках объекта недвижимости**

(вид объекта недвижимости)		
Лист № _____	Раздела I: _____	Всего листов выписки: _____
04.02.2020 № 99/2020/311321262		
Кадастровый номер:		29:16:200501:320

Категория земель:	Земли сельскохозяйственного назначения	
Виды разрешенного использования:	Для сельскохозяйственного производства	
Сведения о кадастровом инженере:	данные отсутствуют	
Сведения о лесах, водных объектах и об иных природных объектах, расположенных в пределах земельного участка:	данные отсутствуют	
Сведения о том, что земельный участок полностью или частично расположен в границах зоны с особыми условиями использования территории или территории объекта культурного наследия	данные отсутствуют	
Сведения о том, что земельный участок расположен в границах особой экономической зоны, территории опережающего социально-экономического развития, зоны территориального развития в Российской Федерации, игорной зоны:	данные отсутствуют	
Сведения о том, что земельный участок расположен в границах особо охраняемой природной территории, охотничьих угодий, лесничеств, лесопарков:	данные отсутствуют	
Сведения о результатах проведения государственного земельного надзора:	данные отсутствуют	
Сведения о расположении земельного участка в границах территории, в отношении которой утвержден проект межевания территории:	данные отсутствуют	

Государственный регистратор	ФГИС ЕГРН
полное наименование должности	подпись
	инициалы, фамилия

М.П.

Выписка из Единого государственного реестра недвижимости об объекте недвижимости  
**Сведения о характеристиках объекта недвижимости**

Земельный участок	
(вид объекта недвижимости)	
Лист № <u>    </u> Раздела <u>  1  </u>	Всего листов раздела <u>  1  </u> Всего разделов: <u>    </u> Всего листов выписки: <u>    </u>
<b>04.02.2020 № 99/2020/311321262</b>	
Кадастровый номер: <b>29:16:200501:320</b>	

Условный номер земельного участка:	данные отсутствуют
Сведения о принятии акта и (или) заключения договора, предусматривающих предоставление в соответствии с земельным законодательством исполнительным органом государственной власти или органом местного самоуправления находящегося в государственной или муниципальной собственности земельного участка для строительства наемного дома социального использования или наемного дома коммерческого использования:	данные отсутствуют
Сведения о том, что земельный участок или земельные участки образованы на основании решения об изъятии земельного участка и (или) расположенного на нем объекта недвижимости для государственных или муниципальных нужд:	данные отсутствуют
Сведения о том, что земельный участок образован из земель или земельного участка, государственная собственность на которые не разграничена:	данные отсутствуют
Сведения о наличии земельного спора о местоположении границ земельных участков:	данные отсутствуют
Статус записи об объекте недвижимости:	Сведения об объекте недвижимости имеют статус "актуальные"
Особые отметки:	Сведения о видах разрешенного использования имеют статус «Актуальные незавидетельствованные». Право (ограничение права, обременение объекта недвижимости) зарегистрировано на данный объект недвижимости с видами разрешенного использования отсутствует. Сведения необходимые для заполнения раздела 3.1 отсутствуют. Сведения необходимые для заполнения раздела 4 отсутствуют.
Получатель выписки:	Рознер Лидия Юрьевна

Государственный регистратор	ФГИС ЕГРН
полное наименование должности	подпись инициалы, фамилия

М.П.



Выписка из Единого государственного реестра недвижимости об объекте недвижимости  
**Сведения о зарегистрированных правах**

Земельный участок		
(вид объекта недвижимости)		
Лист № <u>    </u> Раздела <u>2</u>	Всего листов раздела <u>2</u> : _____	Всего листов выписки: _____
<b>04.02.2020 № 99/2020/311321262</b>		
Кадастровый номер: <b>29:16:200501:320</b>		
1. Правообладатель (правообладатели):	1.1. Дрочнева Александра Игнатьевна	
2. Вид, номер и дата государственной регистрации права:	2.1. Долевая собственность, № 29-29-01/105/2011-194 от 13.10.2011, 1/2	
3. Ограничение прав и обременение объекта недвижимости:	не зарегистрировано	
1. Правообладатель (правообладатели):	1.2. Толоконцев Евгений Алексеевич	
2. Вид, номер и дата государственной регистрации права:	2.2. Долевая собственность, № 29-29/001-29/001/105/2015-39/2 от 27.08.2015, 1/2	
3. Ограничение прав и обременение объекта недвижимости:	не зарегистрировано	
4. Договоры участия в долевом строительстве:	данные отсутствуют	
5. Заявленные в судебном порядке права требования:	данные отсутствуют	
6. Сведения о возражении в отношении зарегистрированного права:	данные отсутствуют	
7. Сведения о наличии решения об изъятии объекта недвижимости для государственных и муниципальных нужд:	данные отсутствуют	
8. Сведения о невозможности государственной регистрации без личного участия правообладателя или его законного представителя:	данные отсутствуют	
9. Правопритязания и сведения о наличии поступивших, но не рассмотренных заявлений о проведении государственной регистрации права (перехода, прекращения права), ограничения права или обременения объекта недвижимости, сделки в отношении объекта недвижимости:	данные отсутствуют	
10. Сведения об осуществлении государственной регистрации сделки, права, ограничения права без необходимого в силу закона согласия третьего лица, органа:	данные отсутствуют	
11. Сведения о невозможности государственной регистрации перехода, прекращения, ограничения права на земельный участок из земель сельскохозяйственного назначения:		

Государственный регистратор	ФГИС ЕГРН
полное наименование должности	инициалы, фамилия
	подпись
	М.П.

Выписка из Единого государственного реестра недвижимости об объекте недвижимости  
**Описание местоположения земельного участка**

<b>Земельный участок</b>	
(вид объекта недвижимости)	
Лист № <u>    </u> Раздела <b>3</b>	Всего листов раздела <b>3</b> : <u>    </u> Всего разделов: <u>    </u> Всего листов выписки: <u>    </u>
<b>04.02.2020 № 99/2020/311321262</b>	
Кадастровый номер: <b>29:16:200501:320</b>	

План (чертеж, схема) земельного участка	
	
Масштаб 1: данные отсутствуют	Условные обозначения:

Государственный регистратор	ФГИС ЕГРН
полное наименование должности	инициалы, фамилия

М.П.

Выписка из Единого государственного реестра недвижимости об объекте недвижимости  
**Описание местоположения земельного участка**

<b>Земельный участок</b>		(вид объекта недвижимости)	
Лист № <u>3.2</u>	Раздела <u>3.2</u>	Всего листов раздела <u>3.2</u> : _____	Всего листов выписки: _____
<b>04.02.2020 № 99/2020/311321262</b>			
Кадастровый номер:		<b>29:16:200501:320</b>	

Сведения о характерных точках границы земельного участка			
Система координат			
Зона №			
Номер точки	Координаты		Средняя квадратическая погрешность определения координат характерных точек границ земельного участка, м
	X	Y	
1	2	3	5
1	648179.05	2512428.38	данные отсутствуют
2	648064.53	2512655.45	данные отсутствуют
3	647994.39	2512677.44	данные отсутствуют
4	647981.69	2512643.96	данные отсутствуют
5	647989.55	2512622.51	данные отсутствуют
6	648063.36	2512476.55	данные отсутствуют

Государственный регистратор	ФГИС ЕГРН
полное наименование должности	инициалы, фамилия
	подпись

М.П.

Выписка из Единого государственного реестра недвижимости об объекте недвижимости  
**Сведения о характеристиках объекта недвижимости**

На основании запроса от 03.10.2019 г., поступившего на рассмотрение 04.10.2019 г., сообщаем, что согласно записям Единого государственного реестра недвижимости:

<b>Земельный участок</b>	
(вид объекта недвижимости)	
Лист № ____ Раздела 1	Всего листов раздела 1: ____
Всего листов выписки: ____	
<b>04.10.2019 № 99/2019/287784443</b>	
Кадастровый номер:	<b>29:00:000000:123</b>

Номер кадастрового квартала:	29:00:000000
Дата присвоения кадастрового номера:	03.07.2017
Ранее присвоенный государственный учетный номер:	данные отсутствуют
Адрес:	Архангельская область, г. Архангельск, Цигломенский территориальный округ
Площадь:	34842 +/- 65 кв. м
Кадастровая стоимость, руб.:	данные отсутствуют
Кадастровые номера расположенных в пределах земельного участка объектов недвижимости:	данные отсутствуют
Кадастровые номера объектов недвижимости, из которых образован объект недвижимости:	данные отсутствуют
Кадастровые номера образованных объектов недвижимости:	данные отсутствуют
Сведения о включении объекта недвижимости в состав предприятия как имущественного комплекса:	

Государственный регистратор	ФГИС ЕГРН
полное наименование должности	подпись
	инициалы, фамилия

М.П.

Выписка из Единого государственного реестра недвижимости об объекте недвижимости

**Сведения о характеристиках объекта недвижимости**

<b>Земельный участок</b>		
(вид объекта недвижимости)		
Лист № ____ Раздела 1	Всего листов раздела 1: ____	Всего листов выписки: ____
04.10.2019 № 99/2019/287784443		
Кадастровый номер:		29:00:000000:123

Категория земель:	Земли населённых пунктов
Виды разрешенного использования:	Для размещения линейного объекта (автомагистральная дорога от автомобильной дороги М-8 &quot;Холмогоры&quot;; Москва-Ярославль-Вологда-Архангельск, подъезд к городу Северодвинск на участке км 0+700 - км 13+000 до ул. Комбинатовской)
Сведения о кадастровом инженере:	Дроздов Александр Владимирович №29-14-205
Сведения о лесах, водных объектах и об иных природных объектах, расположенных в пределах земельного участка:	данные отсутствуют
Сведения о том, что земельный участок полностью или частично расположен в границах зоны с особыми условиями использования территории или территории объекта культурного наследия	данные отсутствуют
Сведения о том, что земельный участок расположен в границах особой экономической зоны, территории опережающего социально-экономического развития, зоны территориального развития в Российской Федерации, игорной зоны:	данные отсутствуют
Сведения о том, что земельный участок расположен в границах особо охраняемой природной территории, охотничьих угодий, лесничеств, лесопарков:	данные отсутствуют
Сведения о результатах проведения государственного земельного надзора:	данные отсутствуют
Сведения о расположении земельного участка в границах территории, в отношении которой утвержден проект межевания территории:	данные отсутствуют

Государственный регистратор	ФГИС ЕГРН
полное наименование должности	подпись
	инициалы, фамилия

М.П.

Выписка из Единого государственного реестра недвижимости об объекте недвижимости  
**Сведения о характеристиках объекта недвижимости**

<b>Земельный участок</b>		
(вид объекта недвижимости)		
Лист № <u>    </u> Раздела <b>1</b>	Всего листов раздела <b>1</b> : <u>    </u>	Всего листов выписки: <u>    </u>
<b>04.10.2019 № 99/2019/287784443</b>		
Кадастровый номер:		<b>29:00:000000:123</b>

Условный номер земельного участка:	данные отсутствуют
Сведения о принятии акта и (или) заключении договора, предусматривающих предоставление в соответствии с земельным законодательством исполнителем органом государственной власти или органом местного самоуправления находящегося в государственной или муниципальной собственности земельного участка для строительства наемного дома социального использования или наемного дома коммерческого использования:	данные отсутствуют
Сведения о том, что земельный участок или земельные участки образованы на основании решения об изъятии земельного участка и (или) расположенного на нем объекта недвижимости для государственных или муниципальных нужд:	данные отсутствуют
Сведения о том, что земельный участок образован из земель или земельного участка, государственная собственность на которые не разграничена:	данные отсутствуют
Сведения о наличии земельного спора о местоположении границ земельных участков:	данные отсутствуют
Статус записи об объекте недвижимости:	Сведения об объекте недвижимости имеют статус "актуальные"
Особые отметки:	Сведения о видах разрешенного использования имеют статус «Актуальные незасвидетельствованные». Право (ограничение права, обременение объекта недвижимости) зарегистрировано на данный объект недвижимости с видами разрешенного использования «Для иных видов жилой застройки».
Получатель выписки:	Рознер Лидия Юрьевна

Государственный регистратор	ФГИС ЕГРН
полное наименование должности	инициалы, фамилия

подпись

М.П.

Выписка из Единого государственного реестра недвижимости об объекте недвижимости  
**Сведения о зарегистрированных правах**

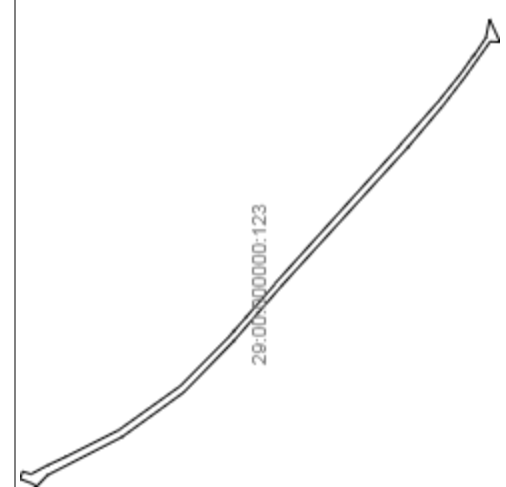
Земельный участок		(вид объекта недвижимости)	
Лист № ____	Раздела 2	Всего листов раздела 2: ____	Всего листов выписки: ____
<b>04.10.2019 № 99/2019/287784443</b>		<b>29:00:000000:123</b>	
Кадастровый номер:			
1.	Правообладатель (правообладатели):	1.1.	Муниципальное образование "Город Архангельск"
2.	Вид, номер и дата государственной регистрации права:	2.1.	Собственность, № 29:00:000000:123-29/001/2017-2 от 05.10.2017
3.	Ограничение прав и обременение объекта недвижимости:		не зарегистрировано
4.	Договоры участия в долевом строительстве:		данные отсутствуют
5.	Заявленные в судебном порядке права требования:		данные отсутствуют
6.	Сведения о возражении в отношении зарегистрированного права:		данные отсутствуют
7.	Сведения о наличии решения об изъятии объекта недвижимости для государственных и муниципальных нужд:		данные отсутствуют
8.	Сведения о невозможности государственной регистрации без личного участия правообладателя или его законного представителя:		
9.	Правопритязания и сведения о наличии поступивших, но не рассмотренных заявлений о проведении государственной регистрации права (перехода, прекращения права), ограничения права или обременения объекта недвижимости, сделки в отношении объекта недвижимости:		данные отсутствуют
10.	Сведения об осуществлении государственной регистрации сделки, права, ограничения права без необходимого в силу закона согласия третьего лица, органа:		данные отсутствуют
11.	Сведения о невозможности государственной регистрации перехода, прекращения, ограничения права на земельный участок из земель сельскохозяйственного назначения:		

Государственный регистратор	ФГИС ЕГРН
полное наименование должности	инициалы, фамилия

М.П.

Выписка из Единого государственного реестра недвижимости об объекте недвижимости  
**Описание местоположения земельного участка**

<b>Земельный участок</b>		
(вид объекта недвижимости)		
Лист № <u>    </u> Раздела <u>3</u>	Всего листов раздела <u>3</u> : <u>    </u>	Всего листов выписки: <u>    </u>
<b>04.10.2019 № 99/2019/287784443</b>		
Кадастровый номер:		<b>29:00:000000:123</b>

План (чертеж, схема) земельного участка	
	
Масштаб 1 : данные отсутствуют	Условные обозначения:

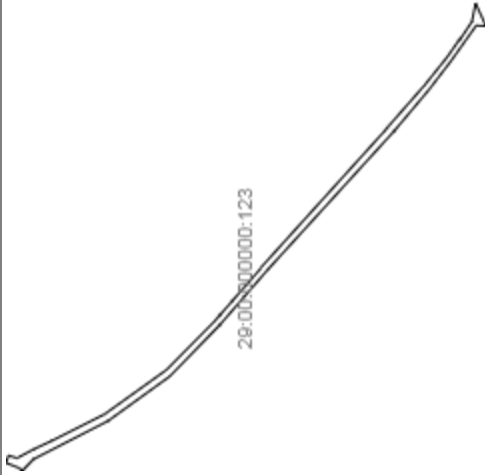
Государственный регистратор	ФГИС ЕГРН
полное наименование должности	инициалы, фамилия

М.П.



Выписка из Единого государственного реестра недвижимости об объекте недвижимости  
**Описание местоположения земельного участка**

<b>Земельный участок</b>		
(вид объекта недвижимости)		
Лист № <u>    </u> Раздела <b>3</b>	Всего листов раздела <b>3</b> : <u>    </u>	Всего листов выписки: <u>    </u>
<b>04.10.2019 № 99/2019/287784443</b>		
Кадастровый номер:		<b>29:00:000000:123</b>

План (чертеж, схема) земельного участка	
	
Масштаб 1: данные отсутствуют	Условные обозначения:

Государственный регистратор	ФГИС ЕГРН
полное наименование должности	инициалы, фамилия

М.П.

Выписка из Единого государственного реестра недвижимости об объекте недвижимости  
**Описание местоположения земельного участка**

<b>Земельный участок</b>	
(вид объекта недвижимости)	
Лист № <u>    </u> Раздела <b>3.1</b>	Всего листов раздела <b>3.1</b> : <u>    </u>
Всего листов выписки: <u>    </u>	
<b>04.10.2019</b> № <b>99/2019/287784443</b>	
Кадастровый номер: <b>29:00:000000:123</b>	

Описание местоположения границ земельного участка			Сведения об адресах правообладателей смежных земельных участков				
Номер п/п	Номер точки	Дирекционный угол					
		Горизонтальное проложение, м	Кадастровые номера смежных участков				
		Описание закреплений на местности	Сведения об адресах правообладателей смежных земельных участков				
1	2	3	4	5	6	7	8
1	1	2	данные отсутствуют	данные отсутствуют	данные отсутствуют	данные отсутствуют	данные отсутствуют
2	2	3	данные отсутствуют	данные отсутствуют	данные отсутствуют	данные отсутствуют	данные отсутствуют
3	3	4	данные отсутствуют	данные отсутствуют	данные отсутствуют	данные отсутствуют	данные отсутствуют
4	4	5	данные отсутствуют	данные отсутствуют	данные отсутствуют	данные отсутствуют	данные отсутствуют
5	5	6	данные отсутствуют	данные отсутствуют	данные отсутствуют	данные отсутствуют	данные отсутствуют
6	6	7	данные отсутствуют	данные отсутствуют	данные отсутствуют	данные отсутствуют	данные отсутствуют
7	7	8	данные отсутствуют	данные отсутствуют	данные отсутствуют	данные отсутствуют	данные отсутствуют
8	8	9	данные отсутствуют	данные отсутствуют	данные отсутствуют	данные отсутствуют	данные отсутствуют
9	9	10	данные отсутствуют	данные отсутствуют	данные отсутствуют	данные отсутствуют	данные отсутствуют
10	10	11	данные отсутствуют	данные отсутствуют	данные отсутствуют	данные отсутствуют	данные отсутствуют
11	11	12	данные отсутствуют	данные отсутствуют	данные отсутствуют	данные отсутствуют	данные отсутствуют
12	12	13	данные отсутствуют	данные отсутствуют	данные отсутствуют	данные отсутствуют	данные отсутствуют
13	13	14	данные отсутствуют	данные отсутствуют	данные отсутствуют	данные отсутствуют	данные отсутствуют
14	14	15	данные отсутствуют	данные отсутствуют	данные отсутствуют	данные отсутствуют	данные отсутствуют

15	15	16	отсутствуют	отсутствуют	отсутствуют	отсутствуют	отсутствуют	данные отсутствуют	данные отсутствуют
			данные отсутствуют	данные отсутствуют	данные отсутствуют	данные отсутствуют	данные отсутствуют	данные отсутствуют	данные отсутствуют

Государственный регистратор	ФГИС ЕГРН
полное наименование должности	подпись
	инициалы, фамилия

М.П.

## Описание местоположения земельного участка

<b>Земельный участок</b>	
(вид объекта недвижимости)	
Лист № <u>    </u> Раздела <b>3.1</b>	Всего листов раздела <b>3.1</b> : <u>    </u>
Всего листов выписки: <u>    </u>	
<b>04.10.2019</b> № <b>99/2019/287784443</b>	
Кадастровый номер: <b>29:00:000000:123</b>	

Описание местоположения границ земельного участка		Кадастровые номера смежных участков	Сведения об адресах правообладателей смежных земельных участков				
Номер п/п	Дирекционный угол			Описание закрепления на местности			
1	2	3	4	5	6	7	8
	начальная	конечная					
16	17	18	19	20	21	22	23
17	17	18	19	20	21	22	23
18	18	19	20	21	22	23	24
19	19	20	21	22	23	24	25
20	20	21	22	23	24	25	26
21	21	22	23	24	25	26	27
22	22	23	24	25	26	27	28
23	23	24	25	26	27	28	29
24	24	25	26	27	28	29	30
25	25	26	27	28	29	30	
26	26	27	28	29	30		
27	27	28	29	30			
28	28	29	30				
29	29	30					

				отсутствуют	отсутствуют		
30	30	31	данные отсутствуют	данные отсутствуют	данные отсутствуют	данные отсутствуют	данные отсутствуют

Государственный регистратор		ФГИС ЕГРН
полное наименование должности	подпись	инициалы, фамилия

М.П.

Выписка из Единого государственного реестра недвижимости об объекте недвижимости  
**Описание местоположения земельного участка**

<b>Земельный участок</b>			
(вид объекта недвижимости)			
Лист № <u>    </u> Раздела <b>3.1</b>	Всего листов раздела <b>3.1</b> : <u>    </u>	Всего разделов: <u>    </u>	Всего листов выписки: <u>    </u>
<b>04.10.2019 № 99/2019/287784443</b>			
Кадастровый номер:		<b>29:00:000000:123</b>	

Описание местоположения границ земельного участка							
Номер п/п	Номер точки	Дирекционный угол		Горизонтальное проложение, м	Описание закрепления на местности	Кадастровые номера смежных участков	Сведения об адресах правообладателей смежных земельных участков
		начальная	конечная				
1	2	3	4	5	6	7	8
31	31	32	данные отсутствуют	данные отсутствуют	данные отсутствуют	данные отсутствуют	данные отсутствуют
32	32	33	данные отсутствуют	данные отсутствуют	данные отсутствуют	данные отсутствуют	данные отсутствуют
33	33	34	данные отсутствуют	данные отсутствуют	данные отсутствуют	данные отсутствуют	данные отсутствуют
34	34	35	данные отсутствуют	данные отсутствуют	данные отсутствуют	данные отсутствуют	данные отсутствуют
35	35	1	данные отсутствуют	данные отсутствуют	данные отсутствуют	данные отсутствуют	данные отсутствуют

Государственный регистратор	ФГИС ЕГРН
полное наименование должности	инициалы, фамилия

М.П.

Выписка из Единого государственного реестра недвижимости об объекте недвижимости  
**Описание местоположения земельного участка**

<b>Земельный участок</b>			
(вид объекта недвижимости)			
Лист № <u>    </u> Раздела <b>3.2</b>	Всего листов раздела <b>3.2</b> : <u>    </u>	Всего разделов: <u>    </u>	Всего листов выписки: <u>    </u>
<b>04.10.2019 № 99/2019/287784443</b>		<b>29:00:000000:123</b>	
Кадастровый номер:			

Сведения о характерных точках границы земельного участка				
Система координат				
Зона №				
Номер точки	Координаты		Описание закрепления на местности	Средняя квадратическая погрешность определения координат характерных точек границ земельного участка, м
	X	Y		
1	2	3	4	5
1	649430.13	2512521.98	данные отсутствуют	0.1
2	649422.92	2512541.85	данные отсутствуют	0.1
3	649399.95	2512534.95	данные отсутствуют	0.1
4	649352.93	2512559.9	данные отсутствуют	0.1
5	649305.92	2512581.8	данные отсутствуют	0.1
6	649160.93	2512654.87	данные отсутствуют	0.1
7	648991.95	2512775.91	данные отсутствуют	0.1
8	648860.22	2512909.39	данные отсутствуют	0.1
9	648846.83	2512924.71	данные отсутствуют	0.1
10	648812.74	2512963.69	данные отсутствуют	0.1
11	648776.13	2513005.55	данные отсутствуют	0.1
12	648734.69	2513052.94	данные отсутствуют	0.1
13	648734.46	2513054.97	данные отсутствуют	0.1
14	648397.27	2513427.31	данные отсутствуют	0.1
15	648386.23	2513440.66	данные отсутствуют	0.1

Государственный регистратор	ФГИС ЕГРН
полное наименование должности	инициалы, фамилия
	подпись
	М.П.

Выписка из Единого государственного реестра недвижимости об объекте недвижимости  
**Описание местоположения земельного участка**

<b>Земельный участок</b>			
(вид объекта недвижимости)			
Лист № <u>    </u> Раздела <b>3.2</b>	Всего листов раздела <b>3.2:</b> <u>    </u>	Всего разделов: <u>    </u>	Всего листов выписки: <u>    </u>
<b>04.10.2019 № 99/2019/287784443</b>			
Кадастровый номер:		<b>29:00:000000:123</b>	

Сведения о характерных точках границы земельного участка				
Система координат				
Зона №				
Номер точки	Координаты		Описание закрепления на местности	Средняя квадратическая погрешность определения координат характерных точек границ земельного участка, м
	X	Y		
1	2	3	4	5
16	648287.85	2513552.62	данные отсутствуют	0.1
17	648226.26	2513629.34	данные отсутствуют	0.1
18	648195.66	2513673.15	данные отсутствуют	0.1
19	648191.94	2513677.11	данные отсутствуют	0.1
20	648184.84	2513686.71	данные отсутствуют	0.1
21	648158.94	2513725.77	данные отсутствуют	0.1
22	648148.95	2513775.78	данные отсутствуют	0.1
23	648120.63	2513713.55	данные отсутствуют	0.1
24	648147.08	2513715.24	данные отсутствуют	0.1
25	648216.25	2513617.95	данные отсутствуют	0.1
26	648275.94	2513540.23	данные отсутствуют	0.1
27	648371.1	2513427.17	данные отсутствуют	0.1
28	648716.02	2513048.94	данные отсутствуют	0.1
29	648846.93	2512898.05	данные отсутствуют	0.1
30	648983.06	2512758.12	данные отсутствуют	0.1

Государственный регистратор	ФГИС ЕГРН
полное наименование должности	инициалы, фамилия
	подпись
	М.П.



Выписка из Единого государственного реестра недвижимости об объекте недвижимости  
**Описание местоположения земельного участка**

<b>Земельный участок</b>		
(вид объекта недвижимости)		
Лист № <u>    </u> Раздела <b>3.2</b>	Всего листов раздела <b>3.2</b> : <u>    </u>	Всего листов выписки: <u>    </u>
<b>04.10.2019 № 99/2019/287784443</b>		
Кадастровый номер:		<b>29:00:000000:123</b>


Сведения о характерных точках границы земельного участка			
Система координат			
Зона №			
Номер точки	Координаты		Средняя квадратическая погрешность определения координат характерных точек границ земельного участка, м
	X	Y	
1	2	3	5
31	649152.06	2512636.02	0.1
32	649355.04	2512532.1	0.1
33	649386.07	2512499.81	0.1
34	649393.4	2512507.69	0.1
35	649406.83	2512512.92	0.1

Государственный регистратор	ФГИС ЕГРН
полное наименование должности	инициалы, фамилия

подпись  
М.П.

Выписка из Единого государственного реестра недвижимости об объекте недвижимости  
**Сведения о частях земельного участка**

<b>Земельный участок</b>		
(вид объекта недвижимости)		
Лист № <u>    </u> Раздела <b>4</b>	Всего листов раздела <b>4</b> : <u>    </u>	Всего листов выписки: <u>    </u>
<b>04.10.2019 № 99/2019/287784443</b>		
Кадастровый номер: <b>29:00:000000:123</b>		

План (чертеж, схема) части земельного участка	Учетный номер части: <b>29:00:000000:123/1</b>
	
Масштаб 1: данные отсутствуют	Условные обозначения:

Государственный регистратор	ФГИС ЕГРН
полное наименование должности	инициалы, фамилия

М.П.

Выписка из Единого государственного реестра недвижимости об объекте недвижимости  
**Сведения о частях земельного участка**

<b>Земельный участок</b>		
(вид объекта недвижимости)		
Лист № <u>    </u> Раздела <b>4.1</b>	Всего листов раздела <b>4.1</b> : <u>    </u>	Всего листов выписки: <u>    </u>
<b>04.10.2019 № 99/2019/287784443</b>		
Кадастровый номер:		<b>29:00:000000:123</b>

Учетный номер части	Площадь (м <sup>2</sup> )	Содержание ограничения в использовании или ограничения права на объект недвижимости или обременения объекта недвижимости
1	2	3
1	13301	Ограничения прав на земельный участок, предусмотренные статьями 56, 56.1 Земельного кодекса Российской Федерации, 29.00.2.11, Землеустроительное дело по описанию местоположения границ объекта землеустройства – зоны с особыми условиями использования территории "Охранная зона ВЛ-110 кВ Архангельск 1,2 № б/н от 06.12.2012

Государственный регистратор	ФГИС ЕГРН
полное наименование должности	инициалы, фамилия

М.П.

Выписка из Единого государственного реестра недвижимости об объекте недвижимости  
**Сведения о частях земельного участка**

Земельный участок		(вид объекта недвижимости)	
Лист №	Раздела <b>4.2</b>	Всего листов раздела <b>4.2</b> : _____	Всего листов выписки: _____
<b>04.10.2019 № 99/2019/287784443</b>		<b>29:00:000000:123</b>	
Кадастровый номер:		<b>29:00:000000:123</b>	
Сведения о характерных точках границы части (частей) земельного участка			
Учетный номер части: 1			
Система координат: СК кадастрового округа			
Зона №			
Номер точки	Координаты, м		Средняя квадратическая погрешность определения координат характерных точек границы части земельного участка, м
	X	Y	
1	2	3	5
1	649430.13	2512521.98	0.1
2	649422.92	2512541.85	0.1
3	649399.95	2512534.95	0.1
4	649352.93	2512559.9	0.1
7	648991.95	2512775.91	0.1
8	648860.22	2512909.39	0.1
9	648846.83	2512924.71	0.1
10	648812.74	2512963.69	0.1
11	648776.13	2513005.55	0.1
12	648734.69	2513052.94	0.1
13	648734.46	2513054.97	0.1
14	648397.27	2513427.31	0.1
15	648386.23	2513440.66	0.1
16	648287.85	2513552.62	0.1
36	648994.35	2512774.19	данные отсутствуют
36	648994.35	2512774.19	данные отсутствуют
Государственный регистратор		ФГИС ЕГРН	
полное наименование должности		подпись	
		инициалы, фамилия	

М.П.

## Сведения о частях земельного участка

<b>Земельный участок</b>			
(вид объекта недвижимости)			
Лист № <u>    </u> Раздела <u>4.2</u>	Всего листов раздела <u>4.2</u> : <u>    </u>	Всего разделов: <u>    </u>	Всего листов выписки: <u>    </u>
<b>04.10.2019 № 99/2019/287784443</b>			
Кадастровый номер:		<b>29:00:000000:123</b>	

Номер точки	Координаты, м		Описание закрепления на местности	Средняя квадратическая погрешность определения координат характерных точек границы части земельного участка, м
	X	Y		
1	2	3	4	5
37	648929.06	2512814.44	данные отсутствуют	0.5
38	648294.68	2513529.12	данные отсутствуют	0.5
39	648274.05	2513569.81	данные отсутствуют	данные отсутствуют
40	649413.78	2512515.62	данные отсутствуют	данные отсутствуют
40	649413.78	2512515.62	данные отсутствуют	данные отсутствуют
41	649308.04	2512580.81	данные отсутствуют	данные отсутствуют

Государственный регистратор	ФГИС ЕГРН
полное наименование должности	инициалы, фамилия

М.П.

## ФГИС ЕГРН

полное наименование органа регистрации прав

Раздел 1

Выписка из Единого государственного реестра недвижимости об объекте недвижимости  
Сведения о характеристиках объекта недвижимости

На основании запроса от 04.02.2020 г., поступившего на рассмотрение 04.02.2020 г., сообщаем, что согласно записям Единого государственного реестра недвижимости:

<b>Земельный участок</b>		
(вид объекта недвижимости)		
Лист № ____ Раздела 1	Всего листов раздела 1: ____	Всего листов выписки: ____
<b>04.02.2020 № 99/2020/311321635</b>		
Кадастровый номер:		<b>29:16:201001:597</b>

Номер кадастрового квартала:	29:16:201001
Дата присвоения кадастрового номера:	28.01.2020
Ранее присвоенный государственный учетный номер:	данные отсутствуют
Адрес:	Российская Федерация, Архангельская область, город Архангельск
Площадь:	8726 +/- 163 кв. м
Кадастровая стоимость, руб.:	данные отсутствуют
Кадастровые номера расположенных в пределах земельного участка объектов недвижимости:	данные отсутствуют
Кадастровые номера объектов недвижимости, из которых образован объект недвижимости:	29:16:201001:27
Кадастровые номера образованных объектов недвижимости:	данные отсутствуют
Сведения о включении объекта недвижимости в состав предприятия как имущественного комплекса:	

Государственный регистратор	ФГИС ЕГРН
полное наименование должности	подпись
	инициалы, фамилия

М.П.

Выписка из Единого государственного реестра недвижимости об объекте недвижимости  
**Сведения о характеристиках объекта недвижимости**

(вид объекта недвижимости)		
Лист № _____	Раздела I: _____	Всего листов раздела I: _____
04.02.2020 № 99/2020/311321635		Всего листов выписки: _____
Кадастровый номер: _____		29:16:201001:597
Категория земель:	Земли сельскохозяйственного назначения	
Виды разрешенного использования:	Для сельскохозяйственного производства	
Сведения о кадастровом инженере:	Макова Светлана Вячеславовна №35-11-176	
Сведения о лесах, водных объектах и об иных природных объектах, расположенных в пределах земельного участка:	данные отсутствуют	
Сведения о том, что земельный участок полностью или частично расположен в границах зоны с особыми условиями использования территории или территории объекта культурного наследия	данные отсутствуют	
Сведения о том, что земельный участок расположен в границах особой экономической зоны, территории опережающего социально-экономического развития, зоны территориального развития в Российской Федерации, игорной зоны:	данные отсутствуют	
Сведения о том, что земельный участок расположен в границах особо охраняемой природной территории, охотничьих угодий, лесничеств, лесопарков:	данные отсутствуют	
Сведения о результатах проведения государственного земельного надзора:	данные отсутствуют	
Сведения о расположении земельного участка в границах территории, в отношении которой утвержден проект межевания территории:	данные отсутствуют	
Государственный регистратор	ФГИС ЕГРН	
полное наименование должности	подпись	инициалы, фамилия

М.П.

Выписка из Единого государственного реестра недвижимости об объекте недвижимости  
**Сведения о характеристиках объекта недвижимости**

<b>Земельный участок</b>		
(вид объекта недвижимости)		
Лист № <u>    </u> Раздела <u>1</u>	Всего листов раздела <u>1</u> :	Всего листов выписки: <u>    </u>
<b>04.02.2020 № 99/2020/311321635</b>		
Кадастровый номер:		<b>29:16:201001:597</b>
Условный номер земельного участка:	данные отсутствуют	
Сведения о принятии акта и (или) заключения договора, предусматривающих предоставление в соответствии с земельным законодательством исполнительным органом государственной власти или органом местного самоуправления находящегося в государственной или муниципальной собственности земельного участка для строительства наемного дома социального использования или наемного дома коммерческого использования:	данные отсутствуют	
Сведения о том, что земельный участок или земельные участки образованы на основании решения об изъятии земельного участка и (или) расположенного на нем объекта недвижимости для государственных или муниципальных нужд:	данные отсутствуют	
Сведения о том, что земельный участок образован из земель или земельного участка, государственная собственность на которые не разграничена:	данные отсутствуют	
Сведения о наличии земельного спора о местоположении границ земельных участков:	данные отсутствуют	
Статус записи об объекте недвижимости:	Сведения об объекте недвижимости имеют статус "актуальные"	
Особые отметки:	Сведения о видах разрешенного использования имеют статус «Актуальные незасвидетельствованные». Право (ограничение права, обременение объекта недвижимости) зарегистрировано на данный объект недвижимости с видами разрешенного использования отсутствует. Сведения необходимые для заполнения раздела 2 отсутствуют. Сведения необходимые для заполнения раздела 3.1 отсутствуют.	
Получатель выписки:	Рознер Лидия Юрьевна	
Государственный регистратор	ФГИС ЕГРН	
полное наименование должности	подпись	инициалы, фамилия

М.П.



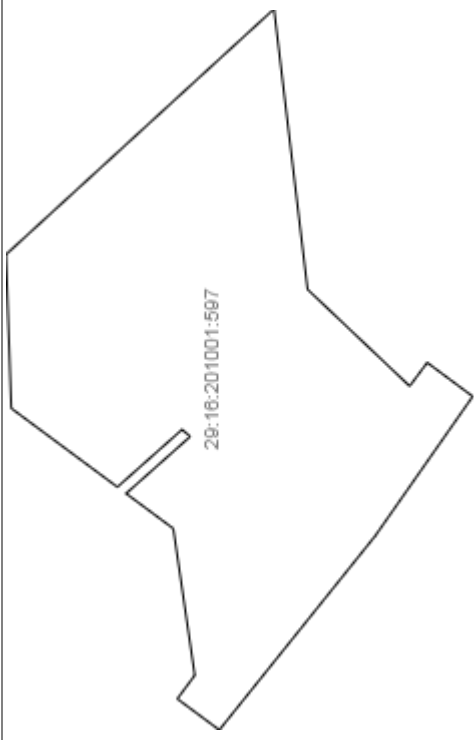
Выписка из Единого государственного реестра недвижимости об объекте недвижимости  
Сведения о зарегистрированных правах

Государственный регистратор	ФГИС ЕГРН
полное наименование должности	подпись инициалы, фамилия

М.П.

Выписка из Единого государственного реестра недвижимости об объекте недвижимости  
**Описание местоположения земельного участка**

<b>Земельный участок</b>	
(вид объекта недвижимости)	
Лист № <u>    </u> Раздела <u>3</u>	Всего листов раздела <u>3</u> : <u>    </u> Всего разделов: <u>    </u> Всего листов выписки: <u>    </u>
<b>04.02.2020 № 99/2020/311321635</b>	
Кадастровый номер: <b>29:16:201001:597</b>	

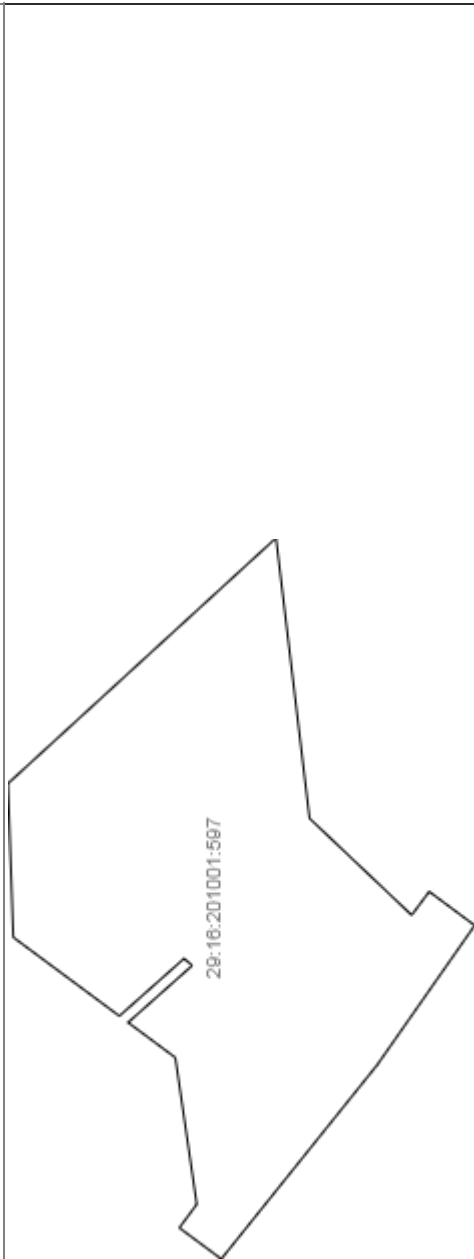
План (чертеж, схема) земельного участка	
	
Масштаб 1: данные отсутствуют	Условные обозначения:

Государственный регистратор	ФГИС ЕГРН
полное наименование должности	инициалы, фамилия

М.П.

Выписка из Единого государственного реестра недвижимости об объекте недвижимости  
**Описание местоположения земельного участка**

<b>Земельный участок</b>			
(вид объекта недвижимости)			
Лист № <u>    </u> Раздела <u>3</u>	Всего листов раздела <u>3</u> :	Всего разделов: <u>    </u>	Всего листов выписки: <u>    </u>
<b>04.02.2020 № 99/2020/311321635</b>			
Кадастровый номер: <b>29:16:201001:597</b>			

План (чертеж, схема) земельного участка	
	
Масштаб 1 : данные отсутствуют	Условные обозначения:

Государственный регистратор	ФГИС ЕГРН
полное наименование должности	инициалы, фамилия

М.П.

Выписка из Единого государственного реестра недвижимости об объекте недвижимости  
**Описание местоположения земельного участка**

(вид объекта недвижимости)		
Лист № <u>3.2</u>	Раздела <u>3.2</u>	Всего листов раздела <u>3.2</u> : _____
04.02.2020 № 99/2020/311321635		Всего листов выписки: _____
Кадастровый номер:		<b>29:16:201001:597</b>

Сведения о характерных точках границы земельного участка			
Система координат			
Зона №			
Номер точки	Координаты		Средняя квадратическая погрешность определения координат характерных точек границ земельного участка, м
	X	Y	
1	2	3	5
1	648263.48	2513582.98	данные отсутствуют
2	648273.5	2513590.42	данные отсутствуют
3	648269.33	2513596.04	данные отсутствуют
4	648274.45	2513631.07	данные отсутствуют
5	648285.72	2513639.44	данные отсутствуют
6	648270.41	2513653.05	данные отсутствуют
7	648272.37	2513654.71	данные отсутствуют
8	648287.8	2513640.99	данные отсутствуют
9	648313.12	2513659.79	данные отсутствуют
10	648314.38	2513696.51	данные отсутствуют
11	648250.42	2513755.14	данные отсутствуют
12	648242.42	2513688.19	данные отсутствуют
13	648218.05	2513665.08	данные отсутствуют
14	648213.87	2513670.7	данные отсутствуют
15	648203.01	2513662.63	данные отсутствуют

Государственный регистратор	ФГИС ЕГРН
полное наименование должности	инициалы, фамилия
	подпись
	М.П.

Выписка из Единого государственного реестра недвижимости об объекте недвижимости  
**Описание местоположения земельного участка**

<b>Земельный участок</b>	
(вид объекта недвижимости)	
Лист № <u>    </u> Раздела <b>3.2</b>	Всего листов раздела <b>3.2</b> : <u>    </u> Всего листов выписки: <u>    </u>
<b>04.02.2020</b> № <b>99/2020/311321635</b>	
Кадастровый номер: <b>29:16:201001:597</b>	

Сведения о характерных точках границы земельного участка			
Система координат			
Зона №			
Номер точки	Координаты		Средняя квадратическая погрешность определения координат характерных точек границ земельного участка, м
	X	Y	
1	2	3	5
16	648226.26	2513629.34	данные отсутствуют

Государственный регистратор	ФГИС ЕГРН
полное наименование должности	инициалы, фамилия

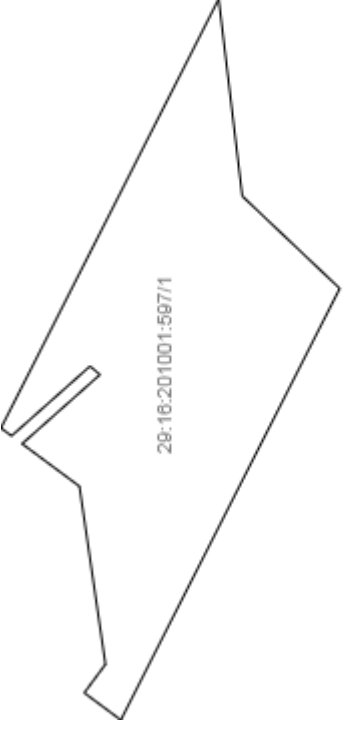
подпись

М.П.

данные отсутствуют

Выписка из Единого государственного реестра недвижимости об объекте недвижимости  
**Сведения о частях земельного участка**

<b>Земельный участок</b>	
(вид объекта недвижимости)	
Лист № <u>    </u> Раздела <b>4</b>	Всего листов раздела <b>4</b> : <u>    </u>
Всего листов выписки: <u>    </u>	
<b>04.02.2020 № 99/2020/311321635</b>	
Кадастровый номер: <b>29:16:201001:597</b>	

План (чертеж, схема) части земельного участка	Учетный номер части: <b>29:16:201001:597/1</b>
	
Масштаб 1: данные отсутствуют	Условные обозначения:

Государственный регистратор	ФГИС ЕГРН
полное наименование должности	инициалы, фамилия

М.П.

Выписка из Единого государственного реестра недвижимости об объекте недвижимости  
**Сведения о частях земельного участка**

<b>Земельный участок</b>	
(вид объекта недвижимости)	
Лист № <u>    </u> Раздела <b>4.1</b>	Всего листов раздела <b>4.1</b> : <u>    </u> Всего разделов: <u>    </u> Всего листов выписки: <u>    </u>
<b>04.02.2020 № 99/2020/311321635</b>	
Кадастровый номер: <b>29:16:201001:597</b>	

Учетный номер части	Площадь (м <sup>2</sup> )	Содержание ограничения в использовании или ограничения права на объект недвижимости или обременения объекта недвижимости
1	2	3
1	3829	
данные отсутствуют	весь	Ограничения прав на земельный участок, предусмотренные статьями 56, 56.1 Земельного кодекса Российской Федерации, Землеустроительное дело по описанию местоположения границ объекта землеустройства – зоны с особыми условиями использования территории &#x0d; "Охранная зона ВЛ-110 кВ Архангельск 1,2 № б/н от 06.12.2012, срок действия: 28.01.2020

Государственный регистратор	ФГИС ЕГРН
полное наименование должности	подпись
	инициалы, фамилия

М.П.

Выписка из Единого государственного реестра недвижимости об объекте недвижимости  
**Сведения о частях земельного участка**

Земельный участок				
(вид объекта недвижимости)				
Лист №	Раздела <b>4.2</b>	Всего листов раздела <b>4.2</b> :	Всего разделов: _____	
<b>04.02.2020 № 99/2020/311321635</b>		Всего листов выписки: _____		
Кадастровый номер:		<b>29:16:201001:597</b>		
Сведения о характерных точках границы части (частей) земельного участка				
Учетный номер части: 1				
Система координат: МСК-29 зона 2				
Зона №				
Номер точки	Координаты, м		Описание закрепления на местности	Средняя квадратическая погрешность определения координат характерных точек границы части земельного участка, м
	X	Y		
1	2	3	4	5
2	648273.5	2513590.42	данные отсутствуют	данные отсутствуют
3	648269.33	2513596.04	данные отсутствуют	данные отсутствуют
4	648274.45	2513631.07	данные отсутствуют	данные отсутствуют
5	648285.72	2513639.44	данные отсутствуют	данные отсутствуют
6	648270.41	2513653.05	данные отсутствуют	данные отсутствуют
7	648272.37	2513654.71	данные отсутствуют	данные отсутствуют
8	648287.8	2513640.99	данные отсутствуют	данные отсутствуют
12	648242.42	2513688.19	данные отсутствуют	данные отсутствуют
17	648266.31	2513585.08	данные отсутствуют	данные отсутствуют
17	648266.31	2513585.08	данные отсутствуют	данные отсутствуют
18	648289.88	2513642.53	данные отсутствуют	данные отсутствуют
19	648247.06	2513726.99	данные отсутствуют	данные отсутствуют
20	648223.25	2513670.01	данные отсутствуют	данные отсутствуют

Государственный регистратор	ФГИС ЕГРН
полное наименование должности	подпись
	инициалы, фамилия

М.П.



## ФГИС ЕГРН

полное наименование органа регистрации прав

Раздел 1

Выписка из Единого государственного реестра недвижимости об объекте недвижимости  
Сведения о характеристиках объекта недвижимости

На основании запроса от 04.02.2020 г., поступившего на рассмотрение 04.02.2020 г., сообщаем, что согласно записям Единого государственного реестра недвижимости:

<b>Земельный участок</b>	
(вид объекта недвижимости)	
Лист № ____ Раздела 1	Всего листов раздела 1: ____
Всего листов выписки: ____	
<b>04.02.2020 № 99/2020/311321893</b>	
Кадастровый номер: <b>29:16:201002:5</b>	
Номер кадастрового квартала:	29:16:201002
Дата присвоения кадастрового номера:	16.04.2001
Ранее присвоенный государственный учетный номер:	Кадастровый номер: 29:16:201002:0005
Адрес:	Архангельская область, Приморский район, в районе пос. Луговой
Площадь:	3979186 +/- 17454 кв. м
Кадастровая стоимость, руб.:	1922793.6
Кадастровые номера расположенных в пределах земельного участка объектов недвижимости:	29:16:000000:5201, 29:16:000000:5001, 29:00:000000:106575, 29:16:000000:7852
Кадастровые номера объектов недвижимости, из которых образован объект недвижимости:	данные отсутствуют
Кадастровые номера образованных объектов недвижимости:	29:16:201002:29, 29:16:201002:26, 29:16:201002:28, 29:16:201002:30, 29:16:201002:27
Сведения о включении объекта недвижимости в состав предприятия как имущественного комплекса:	
Государственный регистратор	ФГИС ЕГРН
полное наименование должности	подпись
	инициалы, фамилия

М.П.

Выписка из Единого государственного реестра недвижимости об объекте недвижимости  
**Сведения о характеристиках объекта недвижимости**

(вид объекта недвижимости)		
Лист № _____	Раздела I: _____	Всего листов раздела I: _____
04.02.2020 № 99/2020/311321893		Всего листов выписки: _____
Кадастровый номер: _____		29:16:201002:5

Категория земель:	Земли сельскохозяйственного назначения
Виды разрешенного использования:	Для объектов общественно-делового значения
Сведения о кадастровом инженере:	Дроздов Александр Владимирович №29-14-205
Сведения о лесах, водных объектах и об иных природных объектах, расположенных в пределах земельного участка:	данные отсутствуют
Сведения о том, что земельный участок полностью или частично расположен в границах зоны с особыми условиями использования территории или территории объекта культурного наследия	данные отсутствуют
Сведения о том, что земельный участок расположен в границах особой экономической зоны, территории опережающего социально-экономического развития, зоны территориального развития в Российской Федерации, игорной зоны:	данные отсутствуют
Сведения о том, что земельный участок расположен в границах особо охраняемой природной территории, охотничьих угодий, лесничеств, лесопарков:	данные отсутствуют
Сведения о результатах проведения государственного земельного надзора:	данные отсутствуют
Сведения о расположении земельного участка в границах территории, в отношении которой утвержден проект межевания территории:	данные отсутствуют

Государственный регистратор	ФГИС ЕГРН
полное наименование должности	подпись
	инициалы, фамилия

М.П.

Выписка из Единого государственного реестра недвижимости об объекте недвижимости  
**Сведения о характеристиках объекта недвижимости**

<b>Земельный участок</b>	
(вид объекта недвижимости)	
Лист № <u>    </u> Раздела <u> I </u>	Всего листов раздела <u> I </u> : <u>    </u> Всего листов выписки: <u>    </u>
<b>04.02.2020 № 99/2020/311321893</b>	
Кадастровый номер: <b>29:16:201002:5</b>	

Условный номер земельного участка:	данные отсутствуют
Сведения о принятии акта и (или) заключения договора, предусматривающих предоставление в соответствии с земельным законодательством исполнительным органом государственной власти или органом местного самоуправления находящегося в государственной или муниципальной собственности земельного участка для строительства наемного дома социального использования или наемного дома коммерческого использования:	данные отсутствуют
Сведения о том, что земельный участок или земельные участки образованы на основании решения об изъятии земельного участка и (или) расположенного на нем объекта недвижимости для государственных или муниципальных нужд:	данные отсутствуют
Сведения о том, что земельный участок образован из земель или земельного участка, государственная собственность на которые не разграничена:	данные отсутствуют
Сведения о наличии земельного спора о местоположении границ земельных участков:	данные отсутствуют
Статус записи об объекте недвижимости:	Сведения об объекте недвижимости имеют статус "актуальные, ранее учтенные"
Особые отметки:	Граница земельного участка не установлена в соответствии с требованиями земельного законодательства. Сведения о видах разрешенного использования имеют статус «Актуальные незавидетельствованные». Право (ограничение права, обременение объекта недвижимости) зарегистрировано на данный объект недвижимости с видами разрешенного использования отсутствует. Сведения необходимые для заполнения раздела 3.1 отсутствуют. Сведения необходимые для заполнения раздела 3.2 отсутствуют.
Получатель выписки:	Рознер Лидия Юрьевна

Государственный регистратор	ФГИС ЕГРН
полное наименование должности	подпись
	инициалы, фамилия

М.П.

Выписка из Единого государственного реестра недвижимости об объекте недвижимости  
**Сведения о зарегистрированных правах**

Земельный участок		
(вид объекта недвижимости)		
Лист № <u>    </u> Раздела <u>2</u>	Всего листов раздела <u>2</u> : _____	Всего листов выписки: _____
<b>04.02.2020 № 99/2020/311321893</b>		
Кадастровый номер: <b>29:16:201002:5</b>		
1. Правообладатель (правообладатели):	1.1. Федеральное государственное унитарное предприятие "Архангельское" Российской академии сельскохозяйственных наук, ИНН: 2921000537	
2. Вид, номер и дата государственной регистрации права:	2.1. Постоянное (бессрочное) пользование, № 29-29-01/015/2007-023 от 22.03.2007	
3. Ограничение прав и обременение объекта недвижимости:	не зарегистрировано	
1. Правообладатель (правообладатели):	1.2. Росийская Федерация	
2. Вид, номер и дата государственной регистрации права:	2.2. Собственность, № 29-29-01/067/2007-023 от 11.09.2007	
3. Ограничение прав и обременение объекта недвижимости:	не зарегистрировано	
4. Договоры участия в долевом строительстве:	данные отсутствуют	
5. Заявленные в судебном порядке права требования:	данные отсутствуют	
6. Сведения о возражении в отношении зарегистрированного права:	данные отсутствуют	
7. Сведения о наличии решения об изъятии объекта недвижимости для государственных и муниципальных нужд:	данные отсутствуют	
8. Сведения о невозможности государственной регистрации без личного участия правообладателя или его законного представителя:	данные отсутствуют	
9. Приоритизация и сведения о наличии поступивших, но не рассмотренных заявлений о проведении государственной регистрации права (перехода, прекращения права), ограничения права или обременения объекта недвижимости, сделки в отношении объекта недвижимости:	данные отсутствуют	
10. Сведения об осуществлении государственной регистрации сделки, права, ограничения права без необходимого в силу закона согласия третьего лица, органа:	данные отсутствуют	
11. Сведения о невозможности государственной регистрации перехода, прекращения, ограничения права на земельный участок из земель сельскохозяйственного назначения:		

Государственный регистратор	ФГИС ЕГРН
полное наименование должности	инициалы, фамилия
	подпись
	М.П.

Выписка из Единого государственного реестра недвижимости об объекте недвижимости  
**Описание местоположения земельного участка**

<b>Земельный участок</b>		
(вид объекта недвижимости)		
Лист № <u>    </u> Раздела <u>3</u>	Всего листов раздела <u>3</u> : <u>    </u>	Всего листов выписки: <u>    </u>
<b>04.02.2020 № 99/2020/311321893</b>		
Кадастровый номер:		<b>29:16:201002:5</b>

План (чертеж, схема) земельного участка


Масштаб 1: данные отсутствуют	Условные обозначения:	

Государственный регистратор	ФГИС ЕГРН
полное наименование должности	инициалы, фамилия

М.П.

Выписка из Единого государственного реестра недвижимости об объекте недвижимости  
**Сведения о частях земельного участка**

<b>Земельный участок</b>		
(вид объекта недвижимости)		
Лист № <u>    </u> Раздела <b>4</b>	Всего листов раздела <b>4</b> : <u>    </u>	Всего листов выписки: <u>    </u>
<b>04.02.2020 № 99/2020/311321893</b>		
Кадастровый номер: <b>29:16:201002:5</b>		


План (чертеж, схема) части земельного участка	Учетный номер части: <b>29:16:201002:5/1</b>
	
Масштаб 1: данные отсутствуют	Условные обозначения:

Государственный регистратор	ФГИС ЕГРН
полное наименование должности	инициалы, фамилия

М.П.

Выписка из Единого государственного реестра недвижимости об объекте недвижимости  
**Сведения о частях земельного участка**

<b>Земельный участок</b>		
(вид объекта недвижимости)		
Лист № <u>    </u> Раздела <u>4</u>	Всего листов раздела <u>4</u> :	Всего листов выписки: <u>    </u>
<b>04.02.2020 № 99/2020/311321893</b>		
Кадастровый номер: <b>29:16:201002:5</b>		


План (чертеж, схема) части земельного участка	Учетный номер части: <b>29:16:201002:5/1</b>
	
Масштаб 1: данные отсутствуют	Условные обозначения:

Государственный регистратор	ФГИС ЕГРН
полное наименование должности	инициалы, фамилия

М.П.

Выписка из Единого государственного реестра недвижимости об объекте недвижимости  
**Сведения о частях земельного участка**

<b>Земельный участок</b>		
(вид объекта недвижимости)		
Лист № <u>    </u> Раздела <u>4</u>	Всего листов раздела <u>4</u> :	Всего листов выписки: <u>    </u>
<b>04.02.2020 № 99/2020/311321893</b>		
Кадастровый номер: <b>29:16:201002:5</b>		

План (чертеж, схема) части земельного участка	Учетный номер части: <b>29:16:201002:5/1</b>
	
Масштаб 1: данные отсутствуют	Условные обозначения:


Государственный регистратор	ФГИС ЕГРН
полное наименование должности	инициалы, фамилия

М.П.



Выписка из Единого государственного реестра недвижимости об объекте недвижимости  
**Сведения о частях земельного участка**

<b>Земельный участок</b>	
(вид объекта недвижимости)	
Лист № <u>    </u> Раздела <u>4</u>	Всего листов раздела <u>4</u> : <u>    </u> Всего листов выписки: <u>    </u>
<b>04.02.2020 № 99/2020/311321893</b>	
Кадастровый номер: <b>29:16:201002:5</b>	


План (чертеж, схема) части земельного участка	Учетный номер части: <b>29:16:201002:5/2</b>
	
Масштаб 1: данные отсутствуют	Условные обозначения:

Государственный регистратор	ФГИС ЕГРН
полное наименование должности	подпись
	инициалы, фамилия

М.П.

Выписка из Единого государственного реестра недвижимости об объекте недвижимости  
**Сведения о частях земельного участка**

<b>Земельный участок</b>		
(вид объекта недвижимости)		
Лист № <u>    </u> Раздела <u>4</u>	Всего листов раздела <u>4</u> : _____	Всего листов выписки: _____
<b>04.02.2020 № 99/2020/311321893</b>		
Кадастровый номер: <b>29:16:201002:5</b>		


План (чертеж, схема) части земельного участка	Учетный номер части: <b>29:16:201002:5/2</b>
	
Масштаб 1: данные отсутствуют	Условные обозначения:

Государственный регистратор	ФГИС ЕГРН
полное наименование должности	инициалы, фамилия

М.П.

Выписка из Единого государственного реестра недвижимости об объекте недвижимости  
**Сведения о частях земельного участка**

<b>Земельный участок</b>		
(вид объекта недвижимости)		
Лист № <u>    </u> Раздела <u>4</u>	Всего листов раздела <u>4</u> : _____	Всего листов выписки: _____
<b>04.02.2020 № 99/2020/311321893</b>		
Кадастровый номер: <b>29:16:201002:5</b>		


План (чертеж, схема) части земельного участка	Учетный номер части: <b>29:16:201002:5/2</b>
	
Масштаб 1: данные отсутствуют	Условные обозначения:

Государственный регистратор	ФГИС ЕГРН
полное наименование должности	подпись инициалы, фамилия

М.П.

Выписка из Единого государственного реестра недвижимости об объекте недвижимости  
**Сведения о частях земельного участка**

<b>Земельный участок</b>			
(вид объекта недвижимости)			
Лист № <u>    </u> Раздела <u>4</u>	Всего листов раздела <u>4</u> :	Всего разделов: <u>    </u>	Всего листов выписки: <u>    </u>
<b>04.02.2020 № 99/2020/311321893</b>			
Кадастровый номер: <b>29:16:201002:5</b>			


План (чертеж, схема) части земельного участка	Учетный номер части: <b>29:16:201002:5/3</b>
	
Масштаб 1: данные отсутствуют	Условные обозначения:

Государственный регистратор	ФГИС ЕГРН
полное наименование должности	инициалы, фамилия

М.П.

Выписка из Единого государственного реестра недвижимости об объекте недвижимости  
**Сведения о частях земельного участка**

<b>Земельный участок</b>		
(вид объекта недвижимости)		
Лист № <u>    </u> Раздела <u>4</u>	Всего листов раздела <u>4</u> :	Всего листов выписки: <u>    </u>
<b>04.02.2020 № 99/2020/311321893</b>		
Кадастровый номер: <b>29:16:201002:5</b>		


План (чертеж, схема) части земельного участка	Учетный номер части: <b>29:16:201002:5/3</b>
	
Масштаб 1: данные отсутствуют	Условные обозначения:

Государственный регистратор	ФГИС ЕГРН
полное наименование должности	инициалы, фамилия

М.П.

Выписка из Единого государственного реестра недвижимости об объекте недвижимости  
**Сведения о частях земельного участка**

<b>Земельный участок</b>		
(вид объекта недвижимости)		
Лист № <u>    </u> Раздела <u>4</u>	Всего листов раздела <u>4</u> :	Всего листов выписки: <u>    </u>
<b>04.02.2020 № 99/2020/311321893</b>		
Кадастровый номер: <b>29:16:201002:5</b>		

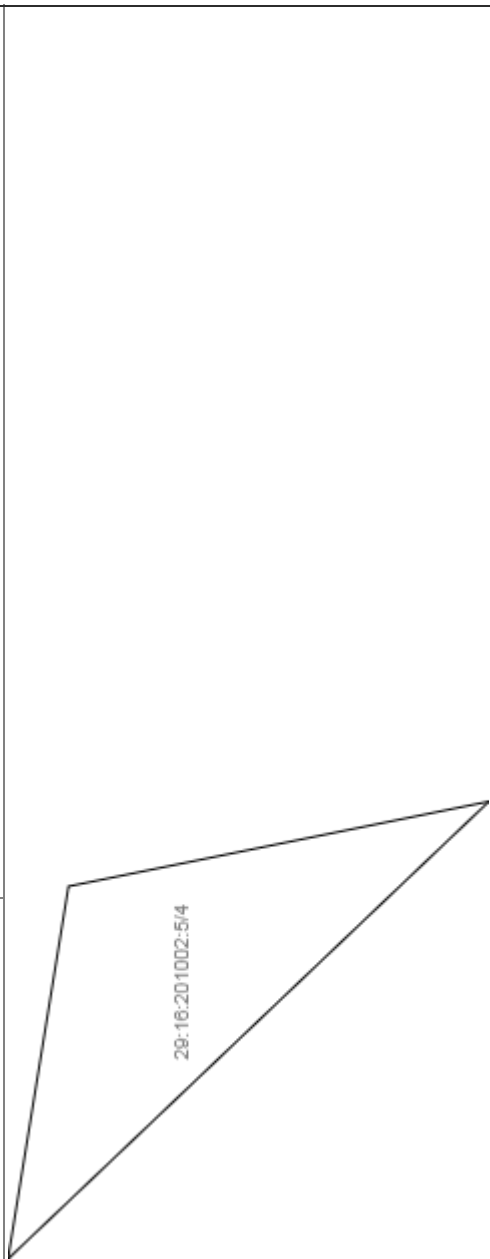
План (чертеж, схема) части земельного участка	Учетный номер части: <b>29:16:201002:5/3</b>
	
Масштаб 1: данные отсутствуют	Условные обозначения:

Государственный регистратор	ФГИС ЕГРН
полное наименование должности	подпись
	инициалы, фамилия

М.П.

Выписка из Единого государственного реестра недвижимости об объекте недвижимости  
**Сведения о частях земельного участка**

<b>Земельный участок</b>		
(вид объекта недвижимости)		
Лист № <u>    </u> Раздела <u>4</u>	Всего листов раздела <u>4</u> :	Всего листов выписки: <u>    </u>
<b>04.02.2020 № 99/2020/311321893</b>		
Кадастровый номер: <b>29:16:201002:5</b>		

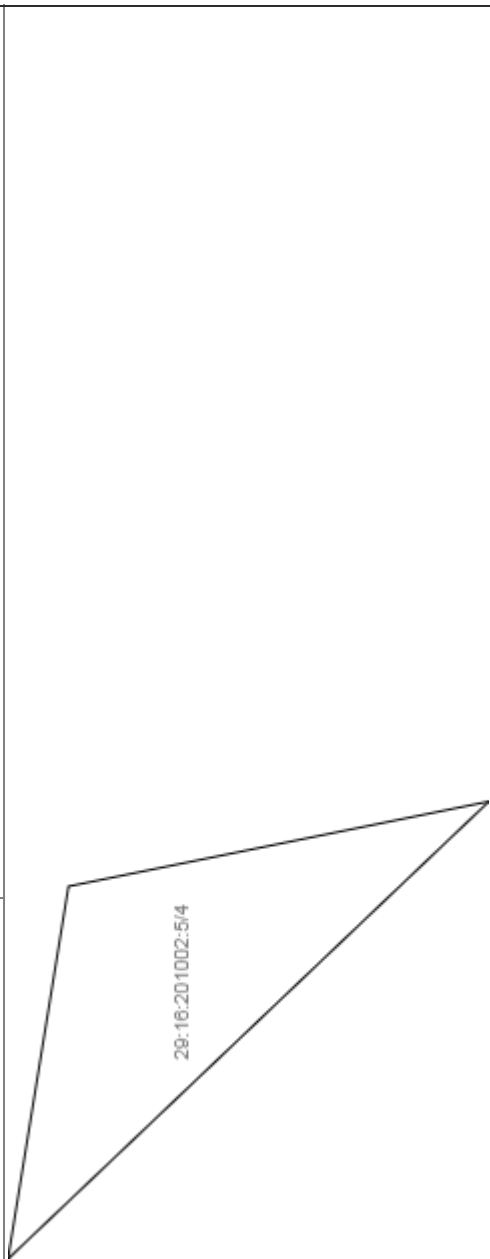
План (чертеж, схема) части земельного участка	Учетный номер части: <b>29:16:201002:5/4</b>
	
Масштаб 1: данные отсутствуют	Условные обозначения:

Государственный регистратор	ФГИС ЕГРН
полное наименование должности	инициалы, фамилия

М.П.

Выписка из Единого государственного реестра недвижимости об объекте недвижимости  
**Сведения о частях земельного участка**

<b>Земельный участок</b>		
(вид объекта недвижимости)		
Лист № <u>    </u> Раздела <u>4</u>	Всего листов раздела <u>4</u> :	Всего листов выписки: <u>    </u>
<b>04.02.2020 № 99/2020/311321893</b>		
Кадастровый номер: <b>29:16:201002:5</b>		

План (чертеж, схема) части земельного участка	Учетный номер части: <b>29:16:201002:5/4</b>
	
Масштаб 1: данные отсутствуют	Условные обозначения:

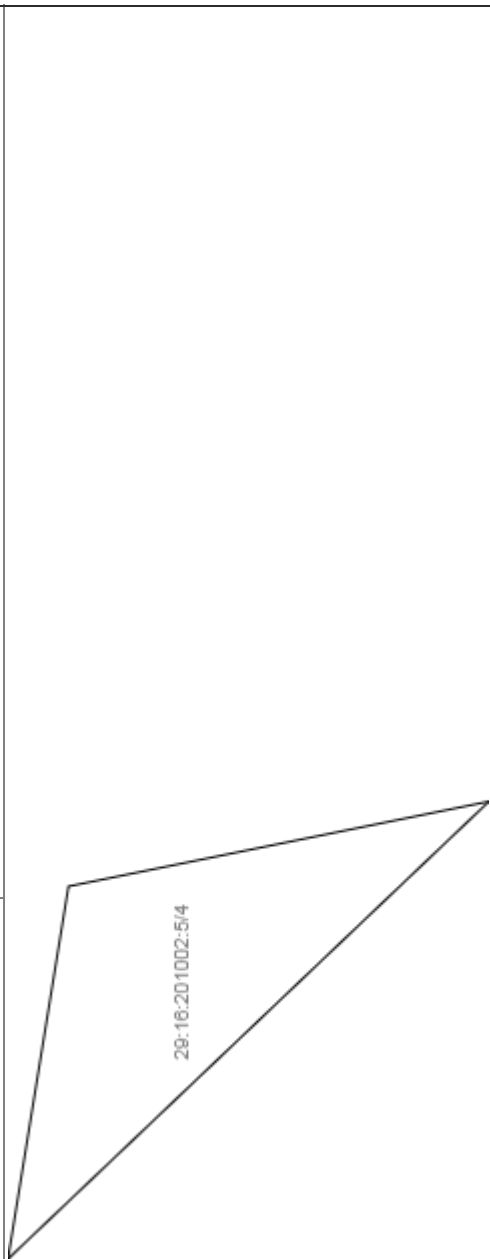
Государственный регистратор	ФГИС ЕГРН
полное наименование должности	инициалы, фамилия

М.П.



Выписка из Единого государственного реестра недвижимости об объекте недвижимости  
**Сведения о частях земельного участка**

<b>Земельный участок</b>		
(вид объекта недвижимости)		
Лист № <u>    </u> Раздела <b>4</b>	Всего листов раздела <b>4</b> : <u>    </u>	Всего листов выписки: <u>    </u>
<b>04.02.2020 № 99/2020/311321893</b>		
Кадастровый номер: <b>29:16:201002:5</b>		

План (чертеж, схема) части земельного участка	Учетный номер части: <b>29:16:201002:5/4</b>
	
Масштаб 1: данные отсутствуют	Условные обозначения:

Государственный регистратор	ФГИС ЕГРН
полное наименование должности	подпись
	инициалы, фамилия

М.П.

Выписка из Единого государственного реестра недвижимости об объекте недвижимости  
**Сведения о частях земельного участка**

Земельный участок	
(вид объекта недвижимости)	
Лист № <u>4.1</u> Раздела <u>4.1</u>	Всего листов раздела <u>4.1</u> : _____
<b>04.02.2020 № 99/2020/311321893</b>	
Кадастровый номер: <b>29:16:201002:5</b>	
Всего листов выписки: _____	

Учетный номер части	Площадь (м <sup>2</sup> )	Содержание ограничения в использовании или ограничения права на объект недвижимости или обременения объекта недвижимости
1	2	3
1	64620	
1	64620	
1	64620	
2	5797	
2	5797	
2	5797	
3	51617	
3	51617	
3	51617	
4	26292	
4	26292	
4	26292	
данные отсутствуют	весь	Ограничения прав на земельный участок, предусмотренные статьями 56, 56.1 Земельного кодекса Российской Федерации, Землеустроительное дело по описанию местоположения границ объекта землеустройства – зоны с особыми условиями использования территории «Охранная зона ВЛ-10 кВ Л 10-18-01» № б/н от 25.10.2012, срок действия: 24.05.2019
данные отсутствуют	весь	Ограничения прав на земельный участок, предусмотренные статьями 56, 56.1 Земельного кодекса Российской Федерации, Землеустроительное дело по описанию местоположения границ объекта землеустройства – зоны с особыми условиями использования территории "Охранная зона ВЛ-35 кВ "Цигломень - 2" № б/н от 28.09.2012, срок действия: 24.05.2019
данные отсутствуют	весь	Ограничения прав на земельный участок, предусмотренные статьями 56, 56.1 Земельного кодекса Российской Федерации, Постановление администрации МО "Приморский муниципальный район" "Об установлении зоны с особыми условиями использования территории (охранной зоны) объекта "ВОЛС по проекту "Архангельск-Северодвинск" в границах Приморского района Архангельской области" № 373 от 07.06.2018, срок действия: 24.05.2019

Государственный регистратор	подпись	ФГИС ЕГРН
полное наименование должности		инициалы, фамилия

Выписка из Единого государственного реестра недвижимости об объекте недвижимости  
**Сведения о частях земельного участка**

Земельный участок				
(вид объекта недвижимости)				
Лист №	Раздела <b>4.2</b>	Всего листов раздела <b>4.2</b> : _____	Всего листов выписки: _____	
<b>04.02.2020 № 99/2020/311321893</b>				
Кадастровый номер:		<b>29:16:201002:5</b>		
Сведения о характерных точках границы части (частей) земельного участка				
Учетный номер части: 1				
Система координат: МСК-29 зона 2 Зона №				
Номер точки	Координаты, м		Описание закрепления на местности	Средняя квадратическая погрешность определения координат характерных точек границы части земельного участка, м
	X	Y		
1	2	3	4	5
1	648115.14	2513798.07	данные отсутствуют	данные отсутствуют
1	648115.14	2513798.07	данные отсутствуют	данные отсутствуют
2	648146.33	2513866.69	данные отсутствуют	данные отсутствуют
3	648178.14	2513936.61	данные отсутствуют	данные отсутствуют
4	648186.45	2513955.12	данные отсутствуют	данные отсутствуют
5	648191.01	2513953.06	данные отсутствуют	данные отсутствуют
6	648198.99	2513970.55	данные отсутствуют	данные отсутствуют
7	648230.28	2514040.73	данные отсутствуют	данные отсутствуют
8	648212.07	2515195.01	данные отсутствуют	данные отсутствуют
9	648165.3	2515180.57	данные отсутствуют	данные отсутствуют
10	648183.46	2514029.25	данные отсутствуют	данные отсутствуют
11	648071.65	2513782.82	данные отсутствуют	данные отсутствуют
12	648089	2513740.65	данные отсутствуют	данные отсутствуют

Государственный регистратор	ФГИС ЕГРН
полное наименование должности	подпись
	инициалы, фамилия

М.П.

Выписка из Единого государственного реестра недвижимости об объекте недвижимости  
**Сведения о частях земельного участка**

Земельный участок				
(вид объекта недвижимости)				
Лист №	Раздела <b>4.2</b>	Всего листов раздела <b>4.2</b> :	Всего разделов: _____	
<b>04.02.2020 № 99/2020/311321893</b>		Всего листов выписки: _____		
Кадастровый номер:		<b>29:16:201002:5</b>		
Сведения о характерных точках границы части (частей) земельного участка				
Учетный номер части: 1				
Система координат: МСК-29 зона 2				
Зона №				
Номер точки	Координаты, м		Описание закрепления на местности	Средняя квадратическая погрешность определения координат характерных точек границы части земельного участка, м
	X	Y		
1	2	3	4	5
1	648115.14	2513798.07	данные отсутствуют	данные отсутствуют
1	648115.14	2513798.07	данные отсутствуют	данные отсутствуют
2	648146.33	2513866.69	данные отсутствуют	данные отсутствуют
3	648178.14	2513936.61	данные отсутствуют	данные отсутствуют
4	648186.45	2513955.12	данные отсутствуют	данные отсутствуют
5	648191.01	2513953.06	данные отсутствуют	данные отсутствуют
6	648198.99	2513970.55	данные отсутствуют	данные отсутствуют
7	648230.28	2514040.73	данные отсутствуют	данные отсутствуют
8	648212.07	2515195.01	данные отсутствуют	данные отсутствуют
9	648165.3	2515180.57	данные отсутствуют	данные отсутствуют
10	648183.46	2514029.25	данные отсутствуют	данные отсутствуют
11	648071.65	2513782.82	данные отсутствуют	данные отсутствуют
12	648089	2513740.65	данные отсутствуют	данные отсутствуют

Государственный регистратор	ФГИС ЕГРН
полное наименование должности	подпись
	инициалы, фамилия

М.П.

Выписка из Единого государственного реестра недвижимости об объекте недвижимости  
**Сведения о частях земельного участка**

Земельный участок				
(вид объекта недвижимости)				
Лист №	Раздела <b>4.2</b>	Всего листов раздела <b>4.2</b> : _____	Всего листов выписки: _____	
<b>04.02.2020 № 99/2020/311321893</b>				
Кадастровый номер:		<b>29:16:201002:5</b>		
Сведения о характерных точках границы части (частей) земельного участка				
Учетный номер части: 1				
Система координат: МСК-29 зона 2				
Зона №				
Номер точки	Координаты, м		Описание закрепления на местности	Средняя квадратическая погрешность определения координат характерных точек границы части земельного участка, м
	X	Y		
1	2	3	4	5
1	648115.14	2513798.07	данные отсутствуют	данные отсутствуют
1	648115.14	2513798.07	данные отсутствуют	данные отсутствуют
2	648146.33	2513866.69	данные отсутствуют	данные отсутствуют
3	648178.14	2513936.61	данные отсутствуют	данные отсутствуют
4	648186.45	2513955.12	данные отсутствуют	данные отсутствуют
5	648191.01	2513953.06	данные отсутствуют	данные отсутствуют
6	648198.99	2513970.55	данные отсутствуют	данные отсутствуют
7	648230.28	2514040.73	данные отсутствуют	данные отсутствуют
8	648212.07	2515195.01	данные отсутствуют	данные отсутствуют
9	648165.3	2515180.57	данные отсутствуют	данные отсутствуют
10	648183.46	2514029.25	данные отсутствуют	данные отсутствуют
11	648071.65	2513782.82	данные отсутствуют	данные отсутствуют
12	648089	2513740.65	данные отсутствуют	данные отсутствуют

Государственный регистратор	ФГИС ЕГРН
полное наименование должности	подпись
	инициалы, фамилия

М.П.

Выписка из Единого государственного реестра недвижимости об объекте недвижимости  
**Сведения о частях земельного участка**

<b>Земельный участок</b>			
(вид объекта недвижимости)			
Лист №	Раздела <b>4.2</b>	Всего листов раздела <b>4.2</b> : _____	Всего листов выписки: _____
<b>04.02.2020 № 99/2020/311321893</b>			
Кадастровый номер:		<b>29:16:201002:5</b>	

Сведения о характерных точках границы части (частей) земельного участка

Учетный номер части: 2

Система координат: МСК-29 зона 2  
 Зона №

Номер точки	Координаты, м		Описание закрепления на местности	Средняя квадратическая погрешность определения координат характерных точек границы части земельного участка, м
	X	Y		
1	2	3	4	5
13	648265.76	2515332.08	данные отсутствуют	данные отсутствуют
13	648265.76	2515332.08	данные отсутствуют	данные отсутствуют
14	648265.49	2515336.07	данные отсутствуют	данные отсутствуют
15	648230.77	2515335.27	данные отсутствуют	данные отсутствуют
16	648231	2515331.28	данные отсутствуют	данные отсутствуют

Государственный регистратор	ФГИС ЕГРН
полное наименование должности	инициалы, фамилия

М.П.

Выписка из Единого государственного реестра недвижимости об объекте недвижимости  
**Сведения о частях земельного участка**

<b>Земельный участок</b>			
(вид объекта недвижимости)			
Лист №	Раздела <b>4.2</b>	Всего листов раздела <b>4.2</b> : _____	Всего листов выписки: _____
<b>04.02.2020 № 99/2020/311321893</b>			
Кадастровый номер:		<b>29:16:201002:5</b>	

Сведения о характерных точках границы части (частей) земельного участка

Учетный номер части: 2

Система координат: МСК-29 зона 2  
 Зона №

Номер точки	Координаты, м		Описание закрепления на местности	Средняя квадратическая погрешность определения координат характерных точек границы части земельного участка, м
	X	Y		
1	2	3	4	5
13	648265.76	2515332.08	данные отсутствуют	данные отсутствуют
13	648265.76	2515332.08	данные отсутствуют	данные отсутствуют
14	648265.49	2515336.07	данные отсутствуют	данные отсутствуют
15	648230.77	2515335.27	данные отсутствуют	данные отсутствуют
16	648231	2515331.28	данные отсутствуют	данные отсутствуют

Государственный регистратор	ФГИС ЕГРН
полное наименование должности	инициалы, фамилия

М.П.

Выписка из Единого государственного реестра недвижимости об объекте недвижимости  
**Сведения о частях земельного участка**

<b>Земельный участок</b>			
(вид объекта недвижимости)			
Лист №	Раздела <b>4.2</b>	Всего листов раздела <b>4.2</b> : _____	Всего листов выписки: _____
<b>04.02.2020 № 99/2020/311321893</b>			
Кадастровый номер:		<b>29:16:201002:5</b>	

Сведения о характерных точках границы части (частей) земельного участка

Учетный номер части: 2

Система координат: МСК-29 зона 2  
 Зона №

Номер точки	Координаты, м		Описание закрепления на местности	Средняя квадратическая погрешность определения координат характерных точек границы части земельного участка, м
	X	Y		
1	2	3	4	5
13	648265.76	2515332.08	данные отсутствуют	данные отсутствуют
13	648265.76	2515332.08	данные отсутствуют	данные отсутствуют
14	648265.49	2515336.07	данные отсутствуют	данные отсутствуют
15	648230.77	2515335.27	данные отсутствуют	данные отсутствуют
16	648231	2515331.28	данные отсутствуют	данные отсутствуют

Государственный регистратор	ФГИС ЕГРН
полное наименование должности	инициалы, фамилия

М.П.



Выписка из Единого государственного реестра недвижимости об объекте недвижимости  
**Сведения о частях земельного участка**

Земельный участок			
(вид объекта недвижимости)			
Лист №	Раздела <b>4.2</b>	Всего листов раздела <b>4.2</b> : _____	Всего листов выписки: _____
<b>04.02.2020 № 99/2020/311321893</b>			
Кадастровый номер:		<b>29:16:201002:5</b>	
Сведения о характерных точках границы части (частей) земельного участка			
Учетный номер части: 3			
Система координат: МСК-29 зона 2 Зона №			
Номер точки	Координаты, м		Средняя квадратическая погрешность определения координат характерных точек границы части земельного участка, м
	X	Y	
1	2	3	5
17	648165.58	2515180.65	данные отсутствуют
17	648165.58	2515180.65	данные отсутствуют
18	648128.54	2515169.22	данные отсутствуют
19	648130.2	2515066.39	данные отсутствуют
20	648136.41	2514701.93	данные отсутствуют
21	648149.03	2514038.66	данные отсутствуют
22	648054.3	2513830.89	данные отсутствуют
23	648052.65	2513827.26	данные отсутствуют
24	648053.53	2513826.85	данные отсутствуют
25	648072.31	2513781.2	данные отсутствуют
26	648186.17	2514030.99	данные отсутствуют
27	648173.41	2514702.59	данные отсутствуют

Государственный регистратор	ФГИС ЕГРН
полное наименование должности	инициалы, фамилия
	подпись
	М.П.

Выписка из Единого государственного реестра недвижимости об объекте недвижимости  
**Сведения о частях земельного участка**

Земельный участок				
(вид объекта недвижимости)				
Лист №	Раздела <b>4.2</b>	Всего листов раздела <b>4.2</b> :	Всего разделов:	Всего листов выписки:
<b>04.02.2020 № 99/2020/311321893</b>			<b>29:16:201002:5</b>	
Кадастровый номер:				
Сведения о характерных точках границы части (частей) земельного участка				
Учетный номер части: 3				
Система координат: МСК-29 зона 2				
Зона №				
Номер точки	Координаты, м		Описание закрепления на местности	Средняя квадратическая погрешность определения координат характерных точек границы части земельного участка, м
	X	Y		
1	2	3	4	5
17	648165.58	2515180.65	данные отсутствуют	данные отсутствуют
17	648165.58	2515180.65	данные отсутствуют	данные отсутствуют
18	648128.54	2515169.22	данные отсутствуют	данные отсутствуют
19	648130.2	2515066.39	данные отсутствуют	данные отсутствуют
20	648136.41	2514701.93	данные отсутствуют	данные отсутствуют
21	648149.03	2514038.66	данные отсутствуют	данные отсутствуют
22	648054.3	2513830.89	данные отсутствуют	данные отсутствуют
23	648052.65	2513827.26	данные отсутствуют	данные отсутствуют
24	648053.53	2513826.85	данные отсутствуют	данные отсутствуют
25	648072.31	2513781.2	данные отсутствуют	данные отсутствуют
26	648186.17	2514030.99	данные отсутствуют	данные отсутствуют
27	648173.41	2514702.59	данные отсутствуют	данные отсутствуют

Государственный регистратор	ФГИС ЕГРН
полное наименование должности	инициалы, фамилия
	подпись
	М.П.

Выписка из Единого государственного реестра недвижимости об объекте недвижимости  
**Сведения о частях земельного участка**

Земельный участок			
(вид объекта недвижимости)			
Лист №	Раздела <b>4.2</b>	Всего листов раздела <b>4.2</b> : _____	Всего листов выписки: _____
<b>04.02.2020 № 99/2020/311321893</b>			
Кадастровый номер:		<b>29:16:201002:5</b>	
Сведения о характерных точках границы части (частей) земельного участка			
Учетный номер части: 3			
Система координат: МСК-29 зона 2			
Зона №			
Номер точки	Координаты, м		Средняя квадратическая погрешность определения координат характерных точек границы части земельного участка, м
	X	Y	
1	2	3	5
17	648165.58	2515180.65	данные отсутствуют
17	648165.58	2515180.65	данные отсутствуют
18	648128.54	2515169.22	данные отсутствуют
19	648130.2	2515066.39	данные отсутствуют
20	648136.41	2514701.93	данные отсутствуют
21	648149.03	2514038.66	данные отсутствуют
22	648054.3	2513830.89	данные отсутствуют
23	648052.65	2513827.26	данные отсутствуют
24	648053.53	2513826.85	данные отсутствуют
25	648072.31	2513781.2	данные отсутствуют
26	648186.17	2514030.99	данные отсутствуют
27	648173.41	2514702.59	данные отсутствуют

Государственный регистратор	ФГИС ЕГРН
полное наименование должности	инициалы, фамилия
	подпись
	М.П.

Выписка из Единого государственного реестра недвижимости об объекте недвижимости  
**Сведения о частях земельного участка**

<b>Земельный участок</b>	
(вид объекта недвижимости)	
Лист № <u>    </u> Раздела <u>4.2</u>	Всего листов раздела <u>4.2</u> : <u>    </u> Всего разделов: <u>    </u> Всего листов выписки: <u>    </u>
<b>04.02.2020 № 99/2020/311321893</b>	
Кадастровый номер: <b>29:16:201002:5</b>	

Сведения о характерных точках границы части (частей) земельного участка

Учетный номер части: 4

Система координат: МСК-29 зона 2  
 Зона №

Номер точки	Координаты, м		Описание закрепления на местности	Средняя квадратическая погрешность определения координат характерных точек границы части земельного участка, м
	X	Y		
1	2	3	4	5
28	646892.23	2514914.16	данные отсутствуют	данные отсутствуют
28	646892.23	2514914.16	данные отсутствуют	данные отсутствуют
29	646903.44	2514903.49	данные отсутствуют	данные отсутствуют
30	646902.03	2514912.18	данные отсутствуют	данные отсутствуют

Государственный регистратор	ФГИС ЕГРН
полное наименование должности	инициалы, фамилия

подпись  
 М.П.

Выписка из Единого государственного реестра недвижимости об объекте недвижимости  
**Сведения о частях земельного участка**

<b>Земельный участок</b>	
(вид объекта недвижимости)	
Лист № <u>    </u> Раздела <u>4.2</u>	Всего листов раздела <u>4.2</u> : <u>    </u> Всего разделов: <u>    </u> Всего листов выписки: <u>    </u>
<b>04.02.2020 № 99/2020/311321893</b>	
Кадастровый номер: <b>29:16:201002:5</b>	

Сведения о характерных точках границы части (частей) земельного участка

Учетный номер части: 4

Система координат: МСК-29 зона 2

Зона №

Номер точки	Координаты, м		Описание закрепления на местности	Средняя квадратическая погрешность определения координат характерных точек границы части земельного участка, м
	X	Y		
1	2	3	4	5
28	646892.23	2514914.16	данные отсутствуют	данные отсутствуют
28	646892.23	2514914.16	данные отсутствуют	данные отсутствуют
29	646903.44	2514903.49	данные отсутствуют	данные отсутствуют
30	646902.03	2514912.18	данные отсутствуют	данные отсутствуют

Государственный регистратор	ФГИС ЕГРН
полное наименование должности	инициалы, фамилия

подпись  
М.П.

Выписка из Единого государственного реестра недвижимости об объекте недвижимости  
**Сведения о частях земельного участка**

Земельный участок			
(вид объекта недвижимости)			
Лист № <u>    </u> Раздела <u>4.2</u>	Всего листов раздела <u>4.2</u> : <u>    </u>	Всего листов выписки: <u>    </u>	
<b>04.02.2020 № 99/2020/311321893</b>			
Кадастровый номер: <b>29:16:201002:5</b>			
Сведения о характерных точках границы части (частей) земельного участка			
Учетный номер части: 4			
Система координат: МСК-29 зона 2			
Зона №			
Номер точки	Координаты, м		Средняя квадратическая погрешность определения координат характерных точек границы части земельного участка, м
	X	Y	
1	2	3	5
28	646892.23	2514914.16	данные отсутствуют
28	646892.23	2514914.16	данные отсутствуют
29	646903.44	2514903.49	данные отсутствуют
30	646902.03	2514912.18	данные отсутствуют

Государственный регистратор	ФГИС ЕГРН
полное наименование должности	инициалы, фамилия

подпись  
М.П.

## ФГИС ЕГРН

полное наименование органа регистрации прав

Раздел 1

Выписка из Единого государственного реестра недвижимости об объекте недвижимости  
Сведения о характеристиках объекта недвижимости

На основании запроса от 04.02.2020 г., поступившего на рассмотрение 04.02.2020 г., сообщаем, что согласно записям Единого государственного реестра недвижимости:

<b>Земельный участок</b>		
(вид объекта недвижимости)		
Лист № ____ Раздела 1	Всего листов раздела 1: ____	Всего листов выписки: ____
<b>04.02.2020 № 99/2020/311321599</b>		
Кадастровый номер:		<b>29:16:201101:11</b>

Номер кадастрового квартала:	29:16:201101
Дата присвоения кадастрового номера:	19.10.2007
Ранее присвоенный государственный учетный номер:	данные отсутствуют
Адрес:	обл. Архангельская, р-н Приморский, МО "Заостровское", п. Луговой
Площадь:	1272 +/- 25 кв. м
Кадастровая стоимость, руб.:	1
Кадастровые номера расположенных в пределах земельного участка объектов недвижимости:	29:16:000000:2770, 29:16:000000:7852
Кадастровые номера объектов недвижимости, из которых образован объект недвижимости:	29:16:201101:10
Кадастровые номера образованных объектов недвижимости:	данные отсутствуют
Сведения о включении объекта недвижимости в состав предприятия как имущественного комплекса:	

Государственный регистратор	ФГИС ЕГРН
полное наименование должности	подпись
	инициалы, фамилия

М.П.

Выписка из Единого государственного реестра недвижимости об объекте недвижимости  
**Сведения о характеристиках объекта недвижимости**

(вид объекта недвижимости)		
Лист № _____	Раздела I: _____	Всего разделов: _____
Всего листов раздела I: _____		Всего листов выписки: _____
04.02.2020 № 99/2020/311321599		
Кадастровый номер: _____		29:16:201101:11

Категория земель:	Земли населённых пунктов
Виды разрешенного использования:	Для эксплуатации и содержания автомобильных дорог
Сведения о кадастровом инженере:	данные отсутствуют
Сведения о лесах, водных объектах и об иных природных объектах, расположенных в пределах земельного участка:	данные отсутствуют
Сведения о том, что земельный участок полностью или частично расположен в границах зоны с особыми условиями использования территории или территории объекта культурного наследия	данные отсутствуют
Сведения о том, что земельный участок расположен в границах особой экономической зоны, территории опережающего социально-экономического развития, зоны территориального развития в Российской Федерации, игорной зоны:	данные отсутствуют
Сведения о том, что земельный участок расположен в границах особо охраняемой природной территории, охотничьих угодий, лесничеств, лесопарков:	данные отсутствуют
Сведения о результатах проведения государственного земельного надзора:	данные отсутствуют
Сведения о расположении земельного участка в границах территории, в отношении которой утвержден проект межевания территории:	данные отсутствуют

Государственный регистратор	ФГИС ЕГРН
полное наименование должности	подпись
	инициалы, фамилия

М.П.



Выписка из Единого государственного реестра недвижимости об объекте недвижимости  
**Сведения о характеристиках объекта недвижимости**

<b>Земельный участок</b>	
(вид объекта недвижимости)	
Лист № <u>    </u> Раздела <u>  1  </u>	Всего листов раздела <u>  1  </u> Всего разделов: <u>    </u> Всего листов выписки: <u>    </u>
<b>04.02.2020 № 99/2020/311321599</b>	
Кадастровый номер: <b>29:16:201101:11</b>	
Условный номер земельного участка:	данные отсутствуют
Сведения о принятии акта и (или) заключения договора, предусматривающих предоставление в соответствии с земельным законодательством исполнительным органом государственной власти или органом местного самоуправления находящегося в государственной или муниципальной собственности земельного участка для строительства наемного дома социального использования или наемного дома коммерческого использования:	данные отсутствуют
Сведения о том, что земельный участок или земельные участки образованы на основании решения об изъятии земельного участка и (или) расположенного на нем объекта недвижимости для государственных или муниципальных нужд:	данные отсутствуют
Сведения о том, что земельный участок образован из земель или земельного участка, государственная собственность на которые не разграничена:	данные отсутствуют
Сведения о наличии земельного спора о местоположении границ земельных участков:	данные отсутствуют
Статус записи об объекте недвижимости:	Сведения об объекте недвижимости имеют статус "актуальные, ранее учтенные"
Особые отметки:	Сведения о видах разрешенного использования имеют статус «Актуальные незавидетельствованные». Право (ограничение права, обременение объекта недвижимости) зарегистрировано на данный объект недвижимости с видами разрешенного использования отсутствует. Сведения необходимые для заполнения раздела 3.1 отсутствуют. Сведения необходимые для заполнения раздела 4 отсутствуют.
Получатель выписки:	Рознер Лидия Юрьевна
Государственный регистратор	ФГИС ЕГРН
полное наименование должности	подпись инициалы, фамилия

М.П.

Выписка из Единого государственного реестра недвижимости об объекте недвижимости  
**Сведения о зарегистрированных правах**


Земельный участок		
(вид объекта недвижимости)		
Лист № <u>    </u> Раздела <u>2</u>	Всего листов раздела <u>2</u> : _____	Всего листов выписки: _____
<b>04.02.2020 № 99/2020/311321599</b>		
Кадастровый номер: <b>29:16:201101:11</b>		
1. Правообладатель (правообладатели):	1.1. Государственное казенное учреждение Архангельской области "Дорожное агентство "Архангельскавтодор", ИНН: 2900000511	
2. Вид, номер и дата государственной регистрации права:	2.1. Постоянное (бессрочное) пользование, № 29-29-01/058/2011-232 от 21.06.2011	
3. Ограничение прав и обременение объекта недвижимости:	не зарегистрировано	
1. Правообладатель (правообладатели):	1.2. Архангельская область	
2. Вид, номер и дата государственной регистрации права:	2.2. Собственность, № 29-29-01/110/2011-176 от 27.10.2011	
3. Ограничение прав и обременение объекта недвижимости:	не зарегистрировано	
4. Договоры участия в долевом строительстве:	данные отсутствуют	
5. Заявленные в судебном порядке права требования:	данные отсутствуют	
6. Сведения о возращении в отношении зарегистрированного права:	данные отсутствуют	
7. Сведения о наличии решения об изъятии объекта недвижимости для государственных и муниципальных нужд:	данные отсутствуют	
8. Сведения о невозможности государственной регистрации без личного участия правообладателя или его законного представителя:	данные отсутствуют	
9. Правопритязания и сведения о наличии поступивших, но не рассмотренных заявлений о проведении государственной регистрации права (перехода, прекращения права), ограничения права или обременения объекта недвижимости, сделки в отношении объекта недвижимости:	данные отсутствуют	
10. Сведения об осуществлении государственной регистрации сделки, права, ограничения права без необходимого в силу закона согласия третьего лица, органа:	данные отсутствуют	
11. Сведения о невозможности государственной регистрации перехода, прекращения, ограничения права на земельный участок из земель сельскохозяйственного назначения:		

Государственный регистратор	ФГИС ЕГРН
полное наименование должности	инициалы, фамилия
	подпись

М.П.

Выписка из Единого государственного реестра недвижимости об объекте недвижимости  
**Описание местоположения земельного участка**

<b>Земельный участок</b>		
(вид объекта недвижимости)		
Лист № <u>    </u> Раздела <u>3</u>	Всего листов раздела <u>3</u> : <u>    </u>	Всего листов выписки: <u>    </u>
04.02.2020 № 99/2020/311321599		
Кадастровый номер: <b>29:16:201101:11</b>		

План (чертеж, схема) земельного участка	
	
Масштаб 1: данные отсутствуют	Условные обозначения:

Государственный регистратор	ФГИС ЕГРН
полное наименование должности	инициалы, фамилия

М.П.

Выписка из Единого государственного реестра недвижимости об объекте недвижимости  
**Описание местоположения земельного участка**

<b>Земельный участок</b>	
(вид объекта недвижимости)	
Лист № <u>3.2</u> Раздела <u>3.2</u>	Всего листов раздела <u>3.2</u> : _____
Всего листов выписки: _____	
<b>04.02.2020 № 99/2020/311321599</b>	
Кадастровый номер: <b>29:16:201101:11</b>	

Сведения о характерных точках границы земельного участка			
Система координат			
Зона №			
Номер точки	Координаты		Средняя квадратическая погрешность определения координат характерных точек границ земельного участка, м
	X	Y	
1	2	3	5
1	648253.83	2515503.04	данные отсутствуют
2	648229.09	2515504.41	данные отсутствуют
3	648204.96	2515506.38	данные отсутствуют
4	648170.55	2515509.48	данные отсутствуют
5	648168.73	2515494.6	данные отсутствуют
6	648203.72	2515491.46	данные отсутствуют
7	648228.57	2515489.42	данные отсутствуют
8	648254.84	2515488.06	данные отсутствуют

Государственный регистратор	ФГИС ЕГРН
полное наименование должности	инициалы, фамилия

М.П.

подпись

## ФГИС ЕГРН

полное наименование органа регистрации прав

Раздел 1

Выписка из Единого государственного реестра недвижимости об объекте недвижимости  
Сведения о характеристиках объекта недвижимости

На основании запроса от 04.02.2020 г., поступившего на рассмотрение 04.02.2020 г., сообщаем, что согласно записям Единого государственного реестра недвижимости:

<b>Земельный участок</b>		
(вид объекта недвижимости)		
Лист № ____ Раздела 1	Всего листов раздела 1: ____	Всего листов выписки: ____
<b>04.02.2020 № 99/2020/311322226</b>		
Кадастровый номер:		<b>29:16:201003:8(единое землепользование)</b>

Номер кадастрового квартала:	29:16:201003
Дата присвоения кадастрового номера:	10.09.2003
Ранее присвоенный государственный учетный номер:	данные отсутствуют
Адрес:	Архангельская область, Приморский район, в районе пос. Луговой
Площадь:	905230 +/- 7972 кв. м
Кадастровая стоимость, руб.:	434510.4
Кадастровые номера расположенных в пределах земельного участка объектов недвижимости:	данные отсутствуют
Кадастровые номера объектов недвижимости, из которых образован объект недвижимости:	29:16:201003:5
Кадастровые номера образованных объектов недвижимости:	29:16:201003:120, 29:16:201003:121
Сведения о включении объекта недвижимости в состав предприятия как имущественного комплекса:	

Государственный регистратор	ФГИС ЕГРН
полное наименование должности	подпись
	инициалы, фамилия

М.П.

Выписка из Единого государственного реестра недвижимости об объекте недвижимости  
**Сведения о характеристиках объекта недвижимости**

(вид объекта недвижимости)		
Лист № _____	Раздела I: _____	Всего листов раздела I: _____
04.02.2020 № 99/2020/311322226		Всего листов выписки: _____
Кадастровый номер: <b>29:16:201003:8(единое землепользование)</b>		

Категория земель:	Земли сельскохозяйственного назначения	
Виды разрешенного использования:	Для сельскохозяйственного использования	
Сведения о кадастровом инженере:	Иванова Нина Петровна №29-10-21	
Сведения о лесах, водных объектах и об иных природных объектах, расположенных в пределах земельного участка:	данные отсутствуют	
Сведения о том, что земельный участок полностью или частично расположен в границах зоны с особыми условиями использования территории или территории объекта культурного наследия	данные отсутствуют	
Сведения о том, что земельный участок расположен в границах особой экономической зоны, территории опережающего социально-экономического развития, зоны территориального развития в Российской Федерации, игорной зоны:	данные отсутствуют	
Сведения о том, что земельный участок расположен в границах особо охраняемой природной территории, охотничьих угодий, лесничеств, лесопарков:	данные отсутствуют	
Сведения о результатах проведения государственного земельного надзора:	данные отсутствуют	
Сведения о расположении земельного участка в границах территории, в отношении которой утвержден проект межевания территории:	данные отсутствуют	

Государственный регистратор	ФГИС ЕГРН
полное наименование должности	подпись
	инициалы, фамилия

М.П.

Выписка из Единого государственного реестра недвижимости об объекте недвижимости  
**Сведения о характеристиках объекта недвижимости**

<b>Земельный участок</b>	
(вид объекта недвижимости)	
Лист № <u>    </u> Раздела <u>1</u>	Всего листов раздела <u>1</u> : <u>    </u> Всего разделов: <u>    </u> Всего листов выписки: <u>    </u>
<b>04.02.2020 № 99/2020/311322226</b>	
Кадастровый номер: <b>29:16:201003:8(единое землепользование)</b>	

Условный номер земельного участка:	данные отсутствуют
Сведения о принятии акта и (или) заключения договора, предусматривающих предоставление в соответствии с земельным законодательством исполнительным органом государственной власти или органом местного самоуправления находящегося в государственной или муниципальной собственности земельного участка для строительства наемного дома социального использования или наемного дома коммерческого использования:	данные отсутствуют
Сведения о том, что земельный участок или земельные участки образованы на основании решения об изъятии земельного участка и (или) расположенного на нем объекта недвижимости для государственных или муниципальных нужд:	данные отсутствуют
Сведения о том, что земельный участок образован из земель или земельного участка, государственная собственность на которые не разграничена:	данные отсутствуют
Сведения о наличии земельного спора о местоположении границ земельных участков:	данные отсутствуют
Статус записи об объекте недвижимости:	Сведения об объекте недвижимости имеют статус "актуальные, ранее учтенные"
Особые отметки:	Сведения о видах разрешенного использования имеют статус «Актуальные незасвидетельствованные». Право (ограничение права, обременение объекта недвижимости) зарегистрировано на данный объект недвижимости с видами разрешенного использования отсутствует. Список кадастровых номеров (площадей) обособленных (условных) участков, входящих в единое землепользование: 29:16:201003:7 (188220кв.м) ,29:16:201003:6 (717010кв.м) .
Получатель выписки:	Рознер Лидия Юрьевна

Государственный регистратор	ФГИС ЕГРН
полное наименование должности	подпись
	инициалы, фамилия

М.П.

Выписка из Единого государственного реестра недвижимости об объекте недвижимости  
**Сведения о зарегистрированных правах**

Земельный участок	
(вид объекта недвижимости)	
Лист № <u>    </u> Раздела <u>2</u>	Всего листов раздела <u>2</u> : <u>    </u> Всего разделов: <u>    </u> Всего листов выписки: <u>    </u>
<b>04.02.2020 № 99/2020/311322226</b>	
Кадастровый номер: <b>29:16:201003:8(единое землепользование)</b>	
1. Правообладатель (правообладатели):	1.1. Открытое акционерное общество "Архангельское племпредприятие", ИНН: 2921008695
2. Вид, номер и дата государственной регистрации права:	2.1. Собственность, № 29-29-01/135/2013-011 от 31.10.2013
3. Ограничение прав и обременение объекта недвижимости:	не зарегистрировано
4. Договоры участия в долевом строительстве:	данные отсутствуют
5. Заявленные в судебном порядке права требования:	данные отсутствуют
6. Сведения о возращении в отношении зарегистрированного права:	данные отсутствуют
7. Сведения о наличии решения об изъятии объекта недвижимости для государственных и муниципальных нужд:	данные отсутствуют
8. Сведения о невозможности государственной регистрации без личного участия правообладателя или его законного представителя:	данные отсутствуют
9. Правопритязания и сведения о наличии поступивших, но не рассмотренных заявлений о проведении государственной регистрации права (перехода, прекращения права), ограничения права или обременения объекта недвижимости, сделки в отношении объекта недвижимости:	данные отсутствуют
10. Сведения об осуществлении государственной регистрации сделки, права, ограничения права без необходимого в силу закона согласия третьего лица, органа:	данные отсутствуют
11. Сведения о невозможности государственной регистрации перехода, прекращения, ограничения права на земельный участок из земель сельскохозяйственного назначения:	

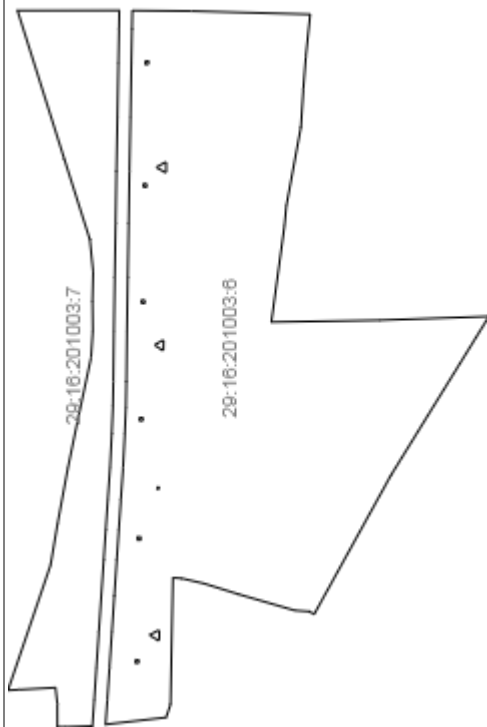
Государственный регистратор	ФГИС ЕГРН
полное наименование должности	инициалы, фамилия
	подпись
	М.П.



Выписка из Единого государственного реестра недвижимости об объекте недвижимости  
**Описание местоположения земельного участка**

<b>Земельный участок</b>	
(вид объекта недвижимости)	
Лист № <u>    </u> Раздела <u>3</u>	Всего листов раздела <u>3</u> : <u>    </u> Всего разделов: <u>    </u> Всего листов выписки: <u>    </u>
<b>04.02.2020 № 99/2020/311322226</b>	
Кадастровый номер: <b>29:16:201003:8(единое землепользование)</b>	

План (чертеж, схема) земельного участка




Масштаб 1: данные отсутствуют	Условные обозначения:
-------------------------------	-----------------------

Государственный регистратор	ФГИС ЕГРН
полное наименование должности	инициалы, фамилия

М.П.

Выписка из Единого государственного реестра недвижимости об объекте недвижимости  
**Описание местоположения земельного участка**

<b>Земельный участок</b>		
(вид объекта недвижимости)		
Лист № <u>    </u> Раздела <u>3</u>	Всего листов раздела <u>3</u> :	Всего листов выписки: <u>    </u>
<b>04.02.2020 № 99/2020/311322226</b>		
Кадастровый номер: <b>29:16:201003:8(единое землепользование)</b>		

План (чертеж, схема) земельного участка		
Масштаб 1 : данные отсутствуют	Условные обозначения:	

Государственный регистратор	ФГИС ЕГРН
полное наименование должности	инициалы, фамилия

М.П.

Выписка из Единого государственного реестра недвижимости об объекте недвижимости  
**Описание местоположения земельного участка**

<b>Земельный участок</b>		
(вид объекта недвижимости)		
Лист № <u>    </u> Раздела <u>3</u>	Всего листов раздела <u>3</u> :	Всего листов выписки: <u>    </u>
<b>04.02.2020 № 99/2020/311322226</b>		
Кадастровый номер: <b>29:16:201003:8(единое землепользование)</b>		

План (чертеж, схема) земельного участка	
	
Масштаб 1 : данные отсутствуют	Условные обозначения:

Государственный регистратор	ФГИС ЕГРН
полное наименование должности	инициалы, фамилия

М.П.

Выписка из Единого государственного реестра недвижимости об объекте недвижимости  
**Описание местоположения земельного участка**

<b>Земельный участок</b>	
(вид объекта недвижимости)	
Лист № <u>3.1</u> Раздела <u>3.1</u>	Всего листов раздела <u>3.1</u> : _____
Всего листов выписки: _____	
<b>04.02.2020 № 99/2020/311322226</b>	
Кадастровый номер: <b>29:16:201003:8(единое землепользование)</b>	

Описание местоположения границ земельного участка							
Номер п/п	Номер точки	Дирекционный угол		Горизонтальное проложение, м	Описание закрепления на местности	Кадастровые номера смежных участков	Сведения об адресах правообладателей смежных земельных участков
		начальная	конечная				
1	2	3	4	5	6	7	8
1	1	1	данные отсутствуют	данные отсутствуют	-	данные отсутствуют	данные отсутствуют
2	1	1	данные отсутствуют	данные отсутствуют	-	данные отсутствуют	данные отсутствуют
3	1	1	данные отсутствуют	данные отсутствуют	-	данные отсутствуют	данные отсутствуют

Государственный регистратор	ФГИС ЕГРН
полное наименование должности	инициалы, фамилия
	подпись
	М.П.

Выписка из Единого государственного реестра недвижимости об объекте недвижимости  
**Описание местоположения земельного участка**

Земельный участок		
(вид объекта недвижимости)		
Лист № <u>3.2</u>	Раздела <u>3.2</u>	Всего листов раздела <u>3.2</u> : _____
04.02.2020 № 99/2020/311322226		Всего листов выписки: _____
Кадастровый номер:		<b>29:16:201003:8(единое землепользование)</b>

Сведения о характерных точках границы земельного участка			
Система координат			
Зона №			
Номер точки	Координаты		Средняя квадратическая погрешность определения координат характерных точек границ земельного участка, м
	X	Y	
1	2	3	5
1	648348.41	2515498.28	2.5
2	648364.83	2515498.65	2.5
3	648365	2515551.6	2.5
4	648369.16	2515588.94	2.5
5	648453.72	2515584.2	2.5
6	648478.6	2515582.82	2.5
7	648380.5	2515871.61	2.5
8	648364.67	2515965.53	2.5
9	648340.87	2516094.03	2.5
10	648316.31	2516213.47	2.5
11	648287.23	2516349.83	2.5
12	648283.37	2516411.62	2.5
13	648284.18	2516480.05	2.5
14	648282.54	2516546.38	2.5
15	648290.04	2516621.16	2.5

Государственный регистратор	ФГИС ЕГРН
полное наименование должности	инициалы, фамилия
	подпись
	М.П.

Выписка из Единого государственного реестра недвижимости об объекте недвижимости  
**Описание местоположения земельного участка**

<b>Земельный участок</b>			
(вид объекта недвижимости)			
Лист №	Раздела <b>3.2</b>	Всего листов раздела <b>3.2</b> :	Всего листов выписки: _____
<b>04.02.2020 № 99/2020/311322226</b>		<b>29:16:201003:8(единое землепользование)</b>	
Кадастровый номер:			

Сведения о характерных точках границы земельного участка				
Система координат				
Зона №				
Номер точки	Координаты		Описание закрепления на местности	Средняя квадратическая погрешность определения координат характерных точек границ земельного участка, м
	X	Y		
1	2	3	4	5
16	648349.14	2516807.58	данные отсутствуют	2.5
17	648456.7	2517149	данные отсутствуют	2.5
18	648222.32	2517149.24	данные отсутствуют	0.5
19	648223	2517107.76	данные отсутствуют	0.5
20	648224.51	2517026.45	данные отсутствуют	0.5
21	648226.57	2516905.5	данные отсутствуют	0.5
22	648228.95	2516779.43	данные отсутствуют	0.5
23	648230.79	2516659	данные отсутствуют	0.5
24	648232.83	2516534.08	данные отсутствуют	0.5
25	648234.71	2516407.8	данные отсутствуют	0.5
26	648236.04	2516294.18	данные отсутствуют	0.5
27	648237.07	2516236.9	данные отсутствуют	0.5
28	648239.69	2516173.68	данные отсутствуют	0.5
29	648243.51	2516097.82	данные отсутствуют	0.5
30	648248.66	2516024.15	данные отсутствуют	0.5

Государственный регистратор	ФГИС ЕГРН
полное наименование должности	инициалы, фамилия
	подпись

М.П.

Выписка из Единого государственного реестра недвижимости об объекте недвижимости  
**Описание местоположения земельного участка**

<b>Земельный участок</b>			
(вид объекта недвижимости)			
Лист №	Раздела <b>3.2</b>	Всего листов раздела <b>3.2</b> :	Всего листов выписки: _____
<b>04.02.2020 № 99/2020/311322226</b>			
Кадастровый номер:		<b>29:16:201003:8(единое землепользование)</b>	

Сведения о характерных точках границы земельного участка				
Система координат				
Зона №				
Номер точки	Координаты		Описание закрепления на местности	Средняя квадратическая погрешность определения координат характерных точек границ земельного участка, м
	X	Y		
1	2	3	4	5
31	648253.49	2515952.98	данные отсутствуют	0.5
32	648258.12	2515884.2	данные отсутствуют	0.5
33	648263.61	2515803.08	данные отсутствуют	0.5
34	648269.36	2515718.03	данные отсутствуют	0.5
35	648274.94	2515636.21	данные отсутствуют	0.5
36	648279.89	2515562.04	данные отсутствуют	0.5
37	648284.27	2515500.36	данные отсутствуют	2.5
38	648253.88	2515504.19	данные отсутствуют	2.5
39	648249.96	2515560.01	данные отсутствуют	0.5
40	648245	2515634.23	данные отсутствуют	0.5
41	648239.42	2515716.03	данные отсутствуют	0.5
42	648233.68	2515801	данные отсутствуют	0.5
43	648228.19	2515882.1	данные отсутствуют	0.5
44	648223.56	2515950.98	данные отсутствуют	0.5
45	648218.74	2516021.91	данные отсутствуют	0.5

Государственный регистратор	ФГИС ЕГРН
полное наименование должности	инициалы, фамилия
	подпись

М.П.

Выписка из Единого государственного реестра недвижимости об объекте недвижимости  
**Описание местоположения земельного участка**

Земельный участок			
(вид объекта недвижимости)			
Лист №	Раздела <b>3.2</b>	Всего листов раздела <b>3.2</b> :	Всего листов выписки: _____
<b>04.02.2020 № 99/2020/311322226</b>		<b>29:16:201003:8(единое землепользование)</b>	
Кадастровый номер:			

Сведения о характерных точках границы земельного участка			
Система координат			
Зона №			
Номер точки	Координаты		Средняя квадратическая погрешность определения координат характерных точек границ земельного участка, м
	X	Y	
1	2	3	5
46	648213.58	2516095.82	0.5
47	648209.72	2516172.4	0.5
48	648207.09	2516235.87	0.5
49	648206.05	2516293.57	0.5
50	648204.71	2516407.44	0.5
51	648202.83	2516533.58	0.5
52	648200.79	2516658.57	0.5
53	648198.95	2516778.84	0.5
54	648196.58	2516905.05	0.5
55	648194.51	2517025.86	0.5
56	648193	2517107.25	0.5
57	648192.23	2517148.97	0.5
58	648056.91	2517147.79	2.5
59	647782.84	2517140.2	2.5
60	647792.96	2517041.62	2.5

Государственный регистратор	ФГИС ЕГРН
полное наименование должности	инициалы, фамилия
	подпись

М.П.



Выписка из Единого государственного реестра недвижимости об объекте недвижимости  
**Описание местоположения земельного участка**

<b>Земельный участок</b>			
(вид объекта недвижимости)			
Лист №	Раздела <b>3.2</b>	Всего листов раздела <b>3.2</b> :	Всего листов выписки: _____
<b>04.02.2020 № 99/2020/311322226</b>		<b>29:16:201003:8(единое землепользование)</b>	
Кадастровый номер:			

Сведения о характерных точках границы земельного участка				
Система координат				
Зона №				
Номер точки	Координаты		Описание закрепления на местности	Средняя квадратическая погрешность определения координат характерных точек границ земельного участка, м
	X	Y		
1	2	3	4	5
61	647798.56	2516967.82	данные отсутствуют	2.5
62	647804.11	2516880.74	данные отсутствуют	2.5
63	647837.72	2516698.68	данные отсутствуют	2.5
64	647842.1	2516652.22	данные отсутствуют	2.5
65	647872.15	2516431.21	данные отсутствуют	2.5
66	647624.1	2516435.43	данные отсутствуют	2.5
67	647371.14	2516444.25	данные отсутствуют	2.5
68	647597.18	2516077.73	данные отсутствуют	2.5
69	647773.47	2515758.29	данные отсутствуют	2.5
70	647786.09	2515764.53	данные отсутствуют	2.5
71	647818.21	2515766.72	данные отсутствуют	2.5
72	647947.27	2515803.96	данные отсутствуют	2.5
73	648027.11	2515828.78	данные отсутствуют	2.5
74	648078.45	2515840.63	данные отсутствуют	2.5
75	648098.93	2515842.13	данные отсутствуют	2.5

Государственный регистратор	ФГИС ЕГРН
полное наименование должности	инициалы, фамилия
	подпись

М.П.

Выписка из Единого государственного реестра недвижимости об объекте недвижимости  
**Описание местоположения земельного участка**

<b>Земельный участок</b>			
(вид объекта недвижимости)			
Лист №	Раздела <b>3.2</b>	Всего листов раздела <b>3.2</b> :	Всего листов выписки: _____
<b>04.02.2020 № 99/2020/311322226</b>			
Кадастровый номер:		<b>29:16:201003:8(единое землепользование)</b>	

Сведения о характерных точках границы земельного участка				
Система координат				
Зона №				
Номер точки	Координаты		Описание закрепления на местности	Средняя квадратическая погрешность определения координат характерных точек границ земельного участка, м
	X	Y		
1	2	3	4	5
76	648104.39	2515550.16	данные отсутствуют	2.5
77	648114.52	2515520.26	данные отсутствуют	2.5
78	648185.12	2515645.88	данные отсутствуют	2.5
79	648184.77	2515653.07	данные отсутствуют	2.5
80	648177.67	2515652.73	данные отсутствуют	2.5
81	648178.02	2515645.56	данные отсутствуют	2.5
82	648151.31	2515708.82	данные отсутствуют	2.5
83	648151.81	2515709.83	данные отсутствуют	2.5
84	648151.4	2515710.89	данные отсутствуют	2.5
85	648132.05	2515721.17	данные отсутствуют	2.5
86	648130.72	2515721.04	данные отсутствуют	2.5
87	648130.09	2515719.86	данные отсутствуют	2.5
88	648130.38	2515698.74	данные отсутствуют	2.5
89	648131.04	2515697.57	данные отсутствуют	2.5
90	648132.37	2515697.48	данные отсутствуют	2.5

Государственный регистратор	ФГИС ЕГРН
полное наименование должности	инициалы, фамилия
	подпись

М.П.

Выписка из Единого государственного реестра недвижимости об объекте недвижимости  
**Описание местоположения земельного участка**

Земельный участок			
(вид объекта недвижимости)			
Лист №	Раздела <b>3.2</b>	Всего листов раздела <b>3.2</b> :	Всего листов выписки: _____
<b>04.02.2020 № 99/2020/311322226</b>			
Кадастровый номер:		<b>29:16:201003:8(единое землепользование)</b>	

Сведения о характерных точках границы земельного участка			
Система координат			
Зона №			
Номер точки	Координаты		Средняя квадратическая погрешность определения координат характерных точек границ земельного участка, м
	X	Y	
1	2	3	5
91	648180.65	2515929.16	2.5
92	648180.32	2515936.4	2.5
93	648173.26	2515936.06	2.5
94	648173.59	2515928.84	2.5
95	648135.08	2516046.86	2.5
96	648134.79	2516050.67	2.5
97	648130.72	2516050.43	2.5
98	648130.94	2516046.53	2.5
99	648175.68	2516203.98	2.5
100	648175.55	2516211.21	2.5
101	648168.28	2516211.07	2.5
102	648168.42	2516203.83	2.5
103	648139.54	2516377.15	2.5
104	648140.07	2516378.27	2.5
105	648139.51	2516379.38	2.5

Государственный регистратор	ФГИС ЕГРН
полное наименование должности	инициалы, фамилия
	подпись

М.П.

Выписка из Единого государственного реестра недвижимости об объекте недвижимости  
**Описание местоположения земельного участка**

<b>Земельный участок</b>			
(вид объекта недвижимости)			
Лист №	Раздела <b>3.2</b>	Всего листов раздела <b>3.2</b> :	Всего листов выписки: _____
<b>04.02.2020 № 99/2020/311322226</b>			
Кадастровый номер:		<b>29:16:201003:8(единое землепользование)</b>	

Сведения о характерных точках границы земельного участка				
Система координат				
Зона №				
Номер точки	Координаты		Описание закрепления на местности	Средняя квадратическая погрешность определения координат характерных точек границ земельного участка, м
	X	Y		
1	2	3	4	5
106	648122.11	2516389.41	данные отсутствуют	2.5
107	648120.87	2516389.39	данные отсутствуют	2.5
108	648120.13	2516388.4	данные отсутствуют	2.5
109	648120.57	2516366.85	данные отсутствуют	2.5
110	648121.13	2516365.87	данные отсутствуют	2.5
111	648122.23	2516365.61	данные отсутствуют	2.5
112	648171.29	2516474.48	данные отсутствуют	2.5
113	648171.17	2516481.68	данные отсутствуют	2.5
114	648163.99	2516481.56	данные отсутствуют	2.5
115	648164.11	2516474.39	данные отсутствуют	2.5
116	648166.96	2516742.5	данные отсутствуют	2.5
117	648166.72	2516749.79	данные отсутствуют	2.5
118	648159.61	2516749.56	данные отсутствуют	2.5
119	648159.85	2516742.27	данные отсутствуют	2.5
120	648135.43	2516786.67	данные отсутствуют	2.5

Государственный регистратор	ФГИС ЕГРН
полное наименование должности	инициалы, фамилия
	подпись

М.П.

Выписка из Единого государственного реестра недвижимости об объекте недвижимости  
**Описание местоположения земельного участка**


<b>Земельный участок</b>			
(вид объекта недвижимости)			
Лист №	Раздела <b>3.2</b>	Всего листов раздела <b>3.2</b> :	Всего листов выписки: _____
<b>04.02.2020 № 99/2020/311322226</b>			
Кадастровый номер:		<b>29:16:201003:8(единое землепользование)</b>	

Сведения о характерных точках границы земельного участка				
Система координат				
Зона №				
Номер точки	Координаты		Описание закрепления на местности	Средняя квадратическая погрешность определения координат характерных точек границ земельного участка, м
	X	Y		
1	2	3	4	5
121	648135.95	2516787.79	данные отсутствуют	2.5
122	648135.38	2516788.89	данные отсутствуют	2.5
123	648116.28	2516799.51	данные отсутствуют	2.5
124	648114.94	2516799.41	данные отсутствуют	2.5
125	648114.29	2516798.24	данные отсутствуют	2.5
126	648114.23	2516776.86	данные отсутствуют	2.5
127	648114.87	2516775.79	данные отсутствуют	2.5
128	648116.09	2516775.64	данные отсутствуют	2.5
129	648162.46	2517025.46	данные отсутствуют	2.5
130	648162.32	2517032.67	данные отсутствуют	2.5
131	648155.13	2517032.53	данные отсутствуют	2.5
132	648155.26	2517025.32	данные отсутствуют	2.5

Государственный регистратор	ФГИС ЕГРН
полное наименование должности	инициалы, фамилия
	подпись
	М.П.

Выписка из Единого государственного реестра недвижимости об объекте недвижимости  
Сведения о частях земельного участка

<b>Земельный участок</b>	
(вид объекта недвижимости)	
Лист № <u>    </u> Раздела <b>4</b>	Всего листов раздела <b>4</b> : <u>    </u> Всего листов выписки: <u>    </u>
<b>04.02.2020 № 99/2020/311322226</b>	
Кадастровый номер: <b>29:16:201003:8(единое землепользование)</b>	


План (чертеж, схема) части земельного участка	Учетный номер части: <b>29:16:201003:8/2</b>
	
Масштаб 1: данные отсутствуют	Условные обозначения:

Государственный регистратор	ФГИС ЕГРН
полное наименование должности	инициалы, фамилия

М.П.

Выписка из Единого государственного реестра недвижимости об объекте недвижимости  
**Сведения о частях земельного участка**

<b>Земельный участок</b>		
(вид объекта недвижимости)		
Лист № <u>    </u> Раздела <u>4</u>	Всего листов раздела <u>4</u> :	Всего листов выписки: <u>    </u>
<b>04.02.2020 № 99/2020/311322226</b>		
Кадастровый номер: <b>29:16:201003:8(единое землепользование)</b>		


План (чертеж, схема) части земельного участка	Учетный номер части: <b>29:16:201003:8/2</b>
	
Масштаб 1: данные отсутствуют	Условные обозначения:

Государственный регистратор	ФГИС ЕГРН
полное наименование должности	инициалы, фамилия

М.П.

Выписка из Единого государственного реестра недвижимости об объекте недвижимости  
**Сведения о частях земельного участка**

<b>Земельный участок</b>			
(вид объекта недвижимости)			
Лист № <u>    </u> Раздела <u>4</u>	Всего листов раздела <u>4</u> :	Всего разделов: <u>    </u>	Всего листов выписки: <u>    </u>
<b>04.02.2020 № 99/2020/311322226</b>			
Кадастровый номер: <b>29:16:201003:8(единое землепользование)</b>			

План (чертеж, схема) части земельного участка	Учетный номер части: <b>29:16:201003:8/2</b>
	
Масштаб 1: данные отсутствуют	Условные обозначения:

Государственный регистратор	ФГИС ЕГРН
полное наименование должности	подпись
	инициалы, фамилия

М.П.



Выписка из Единого государственного реестра недвижимости об объекте недвижимости  
**Сведения о частях земельного участка**

Земельный участок		
(вид объекта недвижимости)		
Лист № <u>    </u> Раздела <u>4.1</u>	Всего листов раздела <u>4.1</u> : <u>    </u>	Всего листов выписки: <u>    </u>
<b>04.02.2020 № 99/2020/311322226</b>		
Кадастровый номер: <b>29:16:201003:8(единое землепользование)</b>		

Учетный номер части	Площадь (м <sup>2</sup> )	Содержание ограничения в использовании или ограничения права на объект недвижимости или обременения объекта недвижимости
1	2	3
2	26380	Ограничения прав на земельный участок, предусмотренные статьями 56, 56.1 Земельного кодекса Российской Федерации, карта (план) объекта землеустройства "Зона с особыми условиями использования территории "Охранная зона ВЛ-6 кВ «07-14»" № б/н от 30.06.2015, срок действия: 30.11.2015
2	26380	Ограничения прав на земельный участок, предусмотренные статьями 56, 56.1 Земельного кодекса Российской Федерации, карта (план) объекта землеустройства "Зона с особыми условиями использования территории "Охранная зона ВЛ-6 кВ «07-14»" № б/н от 30.06.2015
2	26380	Ограничения прав на земельный участок, предусмотренные статьями 56, 56.1 Земельного кодекса Российской Федерации, карта (план) объекта землеустройства "Зона с особыми условиями использования территории "Охранная зона ВЛ-6 кВ «07-14»" № б/н от 30.06.2015, срок действия: 30.11.2015

Государственный регистратор	ФГИС ЕГРН
полное наименование должности	инициалы, фамилия

М.П.

Выписка из Единого государственного реестра недвижимости об объекте недвижимости  
**Сведения о частях земельного участка**

Земельный участок				
(вид объекта недвижимости)				
Лист №	Раздела <b>4.2</b>	Всего листов раздела <b>4.2</b> :	Всего разделов:	Всего листов выписки:
<b>04.02.2020 № 99/2020/311322226</b>			<b>29:16:201003:8(единое землепользование)</b>	
Кадастровый номер:				
Сведения о характерных точках границы части (частей) земельного участка				
Учетный номер части: 2				
Система координат: Местная г. Рыбинск Зона №				
Номер точки	Координаты, м		Описание закрепления на местности	Средняя квадратическая погрешность определения координат характерных точек границы части земельного участка, м
	X	Y		
1	2	3	4	5
133	648445.23	2515665.27	данные отсутствуют	данные отсутствуют
133	648445.23	2515665.27	данные отсутствуют	данные отсутствуют
134	648414.33	2515758.46	данные отсутствуют	данные отсутствуют
135	648418.49	2515759.78	данные отсутствуют	данные отсутствуют
136	648411.49	2515780.38	данные отсутствуют	данные отсутствуют
137	648407.48	2515779.11	данные отсутствуют	данные отсутствуют
138	648380.51	2515860.34	данные отсутствуют	данные отсутствуют
139	648322.1	2516166.2	данные отсутствуют	данные отсутствуют
140	648268.69	2516445.32	данные отсутствуют	данные отсутствуют
141	648282.78	2516536.77	данные отсутствуют	данные отсутствуют
142	648282.54	2516546.38	данные отсутствуют	данные отсутствуют
143	648290.04	2516621.16	данные отсутствуют	данные отсутствуют
144	648349.14	2516807.58	данные отсутствуют	данные отсутствуют
145	648456.7	2517149	данные отсутствуют	данные отсутствуют
146	648448.65	2517149.01	данные отсутствуют	данные отсутствуют
147	648363.07	2516873.88	данные отсутствуют	данные отсутствуют
Государственный регистратор			ФГИС ЕГРН	
полное наименование должности			подпись	
			инициалы, фамилия	

М.П.

Выписка из Единого государственного реестра недвижимости об объекте недвижимости  
**Сведения о частях земельного участка**

<b>Земельный участок</b>			
(вид объекта недвижимости)			
Лист № <u>    </u> Раздела <b>4.2</b>	Всего листов раздела <b>4.2</b> : <u>    </u>	Всего разделов: <u>    </u>	Всего листов выписки: <u>    </u>
<b>04.02.2020 № 99/2020/311322226</b>			
Кадастровый номер: <b>29:16:201003:8(единое землепользование)</b>			

Номер точки	Координаты, м		Описание закрепления на местности	Средняя квадратическая погрешность определения координат характерных точек границы части земельного участка, м
	X	Y		
1	2	3	4	5
148	648263.98	2516557.62	данные отсутствуют	данные отсутствуют
149	648246.63	2516444.9	данные отсутствуют	данные отсутствуют
150	648300.74	2516162.11	данные отсутствуют	данные отсутствуют
151	648359.41	2515854.85	данные отсутствуют	данные отсутствуют
152	648424.59	2515658.4	данные отсутствуют	данные отсутствуют
153	648449.21	2515584.45	данные отсутствуют	данные отсутствуют
154	648453.72	2515584.2	данные отсутствуют	данные отсутствуют
155	648472.58	2515583.15	данные отсутствуют	данные отсутствуют

Государственный регистратор	ФГИС ЕГРН
полное наименование должности	инициалы, фамилия
М.П.	

Выписка из Единого государственного реестра недвижимости об объекте недвижимости  
**Сведения о частях земельного участка**

Земельный участок				
(вид объекта недвижимости)				
Лист №	Раздела <b>4.2</b>	Всего листов раздела <b>4.2</b> :	Всего разделов:	Всего листов выписки:
<b>04.02.2020 № 99/2020/311322226</b>		<b>29:16:201003:8(единое землепользование)</b>		
Кадастровый номер:				
Сведения о характерных точках границы части (частей) земельного участка				
Учетный номер части: 2				
Система координат: МСК-29 зона 2 Зона №				
Номер точки	Координаты, м		Описание закрепления на местности	Средняя квадратическая погрешность определения координат характерных точек границы части земельного участка, м
	X	Y		
1	2	3	4	5
5	648453.72	2515584.2	данные отсутствуют	данные отсутствуют
14	648282.54	2516546.38	данные отсутствуют	данные отсутствуют
15	648290.04	2516621.16	данные отсутствуют	данные отсутствуют
16	648349.14	2516807.58	данные отсутствуют	данные отсутствуют
17	648456.7	2517149	данные отсутствуют	данные отсутствуют
156	648445.23	2515665.27	данные отсутствуют	0.1
156	648445.23	2515665.27	данные отсутствуют	0.1
157	648472.58	2515583.15	данные отсутствуют	данные отсутствуют
158	648449.21	2515584.45	данные отсутствуют	данные отсутствуют
159	648424.59	2515658.4	данные отсутствуют	0.1
160	648359.41	2515854.85	данные отсутствуют	0.1
161	648300.74	2516162.11	данные отсутствуют	0.1
162	648246.63	2516444.9	данные отсутствуют	0.1
163	648263.98	2516557.62	данные отсутствуют	0.1
164	648363.07	2516873.88	данные отсутствуют	0.1
165	648448.65	2517149.01	данные отсутствуют	данные отсутствуют
Государственный регистратор			ФГИС ЕГРН	
полное наименование должности			подпись	инициалы, фамилия

М.П.

Выписка из Единого государственного реестра недвижимости об объекте недвижимости  
**Сведения о частях земельного участка**

<b>Земельный участок</b>			
(вид объекта недвижимости)			
Лист № <u>    </u> Раздела <u>4.2</u>	Всего листов раздела <u>4.2</u> :	Всего разделов: <u>    </u>	Всего листов выписки: <u>    </u>
<b>04.02.2020 № 99/2020/311322226</b>			
Кадастровый номер: <b>29:16:201003:8(единое землепользование)</b>			

Номер точки	Координаты, м		Описание закрепления на местности	Средняя квадратическая погрешность определения координат характерных точек границы части земельного участка, м
	X	Y		
1	2	3	4	5
166	648282.78	2516536.77	данные отсутствуют	данные отсутствуют
167	648268.69	2516445.32	данные отсутствуют	0.1
168	648322.1	2516166.2	данные отсутствуют	0.1
169	648380.51	2515860.34	данные отсутствуют	0.1
170	648407.48	2515779.11	данные отсутствуют	0.1
171	648411.49	2515780.38	данные отсутствуют	данные отсутствуют
172	648418.49	2515759.78	данные отсутствуют	данные отсутствуют
173	648414.33	2515758.46	данные отсутствуют	0.1

Государственный регистратор	ФГИС ЕГРН
полное наименование должности	инициалы, фамилия
М.П.	

Выписка из Единого государственного реестра недвижимости об объекте недвижимости  
**Сведения о частях земельного участка**

Земельный участок				
(вид объекта недвижимости)				
Лист №	Раздела <b>4.2</b>	Всего листов раздела <b>4.2</b> :	Всего листов выписки: _____	
<b>04.02.2020 № 99/2020/311322226</b>				
Кадастровый номер:		<b>29:16:201003:8(единое землепользование)</b>		
Сведения о характерных точках границы части (частей) земельного участка				
Учетный номер части: 2				
Система координат: МСК-29 зона 2 Зона №				
Номер точки	Координаты, м		Описание закрепления на местности	Средняя квадратическая погрешность определения координат характерных точек границы части земельного участка, м
	X	Y		
1	2	3	4	5
5	648453.72	2515584.2	данные отсутствуют	данные отсутствуют
14	648282.54	2516546.38	данные отсутствуют	данные отсутствуют
15	648290.04	2516621.16	данные отсутствуют	данные отсутствуют
16	648349.14	2516807.58	данные отсутствуют	данные отсутствуют
156	648445.23	2515665.27	данные отсутствуют	данные отсутствуют
156	648445.23	2515665.27	данные отсутствуют	данные отсутствуют
157	648472.58	2515583.15	данные отсутствуют	данные отсутствуют
158	648449.21	2515584.45	данные отсутствуют	данные отсутствуют
159	648424.59	2515658.4	данные отсутствуют	данные отсутствуют
160	648359.41	2515854.85	данные отсутствуют	данные отсутствуют
161	648300.74	2516162.11	данные отсутствуют	данные отсутствуют
162	648246.63	2516444.9	данные отсутствуют	данные отсутствуют
163	648263.98	2516557.62	данные отсутствуют	данные отсутствуют
164	648363.07	2516873.88	данные отсутствуют	данные отсутствуют
165	648448.65	2517149.01	данные отсутствуют	данные отсутствуют
166	648282.78	2516536.77	данные отсутствуют	данные отсутствуют
Государственный регистратор			ФГИС ЕГРН	
полное наименование должности			подпись	
			инициалы, фамилия	

М.П.

Выписка из Единого государственного реестра недвижимости об объекте недвижимости  
**Сведения о частях земельного участка**

<b>Земельный участок</b>			
(вид объекта недвижимости)			
Лист № <u>    </u> Раздела <u>4.2</u>	Всего листов раздела <u>4.2</u> :	Всего разделов: <u>    </u>	Всего листов выписки: <u>    </u>
<b>04.02.2020 № 99/2020/311322226</b>			
Кадастровый номер: <b>29:16:201003:8(единое землепользование)</b>			

Номер точки	Координаты, м		Описание закрепления на местности	Средняя квадратическая погрешность определения координат характерных точек границы части земельного участка, м
	X	Y		
1	2	3	4	5
167	648268.69	2516445.32	данные отсутствуют	данные отсутствуют
168	648322.1	2516166.2	данные отсутствуют	данные отсутствуют
169	648380.51	2515860.34	данные отсутствуют	данные отсутствуют
170	648407.48	2515779.11	данные отсутствуют	данные отсутствуют
171	648411.49	2515780.38	данные отсутствуют	данные отсутствуют
172	648418.49	2515759.78	данные отсутствуют	данные отсутствуют
173	648414.33	2515758.46	данные отсутствуют	данные отсутствуют
174	648456.7	2517149	данные отсутствуют	данные отсутствуют

Государственный регистратор	ФГИС ЕГРН
полное наименование должности	инициалы, фамилия
	подпись
	М.П.

## ФГИС ЕГРН

полное наименование органа регистрации прав

Раздел 1

Выписка из Единого государственного реестра недвижимости об объекте недвижимости  
**Сведения о характеристиках объекта недвижимости**

На основании запроса от 04.02.2020 г., поступившего на рассмотрение 04.02.2020 г., сообщаем, что согласно записям Единого государственного реестра недвижимости:

<b>Земельный участок</b>		
(вид объекта недвижимости)		
Лист № ____ Раздела 1	Всего листов раздела 1: ____	Всего листов выписки: ____
<b>04.02.2020 № 99/2020/311322121</b>		
Кадастровый номер:		<b>29:16:201004:841</b>

Номер кадастрового квартала:	29:16:201004
Дата присвоения кадастрового номера:	28.01.2020
Ранее присвоенный государственный учетный номер:	данные отсутствуют
Адрес:	Российская Федерация, Архангельская область, Приморский район, муниципальное образование "Заостровское"
Площадь:	931 +/- 53 кв. м
Кадастровая стоимость, руб.:	291393.69
Кадастровые номера расположенных в пределах земельного участка объектов недвижимости:	данные отсутствуют
Кадастровые номера объектов недвижимости, из которых образован объект недвижимости:	29:16:201004:687
Кадастровые номера образованных объектов недвижимости:	данные отсутствуют
Сведения о включении объекта недвижимости в состав предприятия как имущественного комплекса:	

Государственный регистратор	ФГИС ЕГРН
полное наименование должности	подпись
	инициалы, фамилия

М.П.



Выписка из Единого государственного реестра недвижимости об объекте недвижимости  
**Сведения о характеристиках объекта недвижимости**

<b>Земельный участок</b>		(вид объекта недвижимости)	
Лист № <u>    </u> Раздела <u>1</u>	Всего листов раздела <u>1</u> :	Всего разделов: <u>    </u>	Всего листов выписки: <u>    </u>
<b>04.02.2020 № 99/2020/311322121</b>			
Кадастровый номер:		<b>29:16:201004:841</b>	
Категория земель:		Земли промышленности, энергетики, транспорта, связи, радиовещания, телевидения, информатики, земли для обеспечения космической деятельности, земли обороны, безопасности и земли иного специального назначения	
Виды разрешенного использования:		Обслуживание автотранспорта (размещение постоянных или временных гаражей с несколькими стояночными местами, стоянок, размещение магазинов сопутствующей торговли, зданий для организации общественного питания в качестве придорожного сервиса; размещение автомобильных моек и прачечных для автомобильных принадлежностей, мастерских, предназначенных для ремонта и обслуживания автомобилей); склады (размещение сооружений, имеющих назначение по временному хранению, распределению и перевалке грузов (за исключением хранения стратегических запасов), не являющихся частями производственных комплексов, на которых был создан груз: промышленные базы, склады, погрузочные терминалы и доки, элеваторы и продовольственные склады, за исключением железнодорожных перевалочных складов)	
Сведения о кадастровом инженере:		Макова Светлана Вячеславовна №35-11-176	
Сведения о лесах, водных объектах и об иных природных объектах, расположенных в пределах земельного участка:		данные отсутствуют	
Сведения о том, что земельный участок полностью или частично расположен в границах зоны с особыми условиями использования территории или территории объекта культурного наследия		данные отсутствуют	
Сведения о том, что земельный участок расположен в границах особой экономической зоны, территории опережающего социально-экономического развития, зоны территориального развития в Российской Федерации, игорной зоны:		данные отсутствуют	
Сведения о том, что земельный участок расположен в границах особо охраняемой природной территории, охотничьих угодий, лесничеств, лесопарков:		данные отсутствуют	
Сведения о результатах проведения государственного земельного надзора:		данные отсутствуют	
Сведения о расположении земельного участка в границах территории, в отношении которой утвержден проект межевания территории:		данные отсутствуют	

Выписка из Единого государственного реестра недвижимости об объекте недвижимости  
**Сведения о характеристиках объекта недвижимости**

<b>Земельный участок</b>	
(вид объекта недвижимости)	
Лист № <u>    </u> Раздела <u>  1  </u>	Всего разделов: <u>    </u> Всего листов выписки: <u>    </u>
<b>04.02.2020 № 99/2020/311322121</b>	
Кадастровый номер: <b>29:16:201004:841</b>	
Условный номер земельного участка:	данные отсутствуют
Сведения о принятии акта и (или) заключения договора, предусматривающих предоставление в соответствии с земельным законодательством исполнительным органом государственной власти или органом местного самоуправления находящегося в государственной или муниципальной собственности земельного участка для строительства наемного дома социального использования или наемного дома коммерческого использования:	данные отсутствуют
Сведения о том, что земельный участок или земельные участки образованы на основании решения об изъятии земельного участка и (или) расположенного на нем объекта недвижимости для государственных или муниципальных нужд:	данные отсутствуют
Сведения о том, что земельный участок образован из земель или земельного участка, государственная собственность на которые не разграничена:	данные отсутствуют
Сведения о наличии земельного спора о местоположении границ земельных участков:	данные отсутствуют
Статус записи об объекте недвижимости:	Сведения об объекте недвижимости имеют статус "актуальные"
Особые отметки:	Сведения о видах разрешенного использования имеют статус «Актуальные незасвидетельствованные». Право (ограничение права, обременение объекта недвижимости) зарегистрировано на данный объект недвижимости с видами разрешенного использования отсутствует. Сведения необходимые для заполнения раздела 2 отсутствуют. Сведения необходимые для заполнения раздела 3.1 отсутствуют.
Получатель выписки:	Рознер Лидия Юрьевна
Государственный регистратор	ФГИС ЕГРН
полное наименование должности	подпись инициалы, фамилия

М.П.


Выписка из Единого государственного реестра недвижимости об объекте недвижимости  
Сведения о зарегистрированных правах

Государственный регистратор	ФГИС ЕГРН
полное наименование должности	подпись инициалы, фамилия

М.П.

Выписка из Единого государственного реестра недвижимости об объекте недвижимости  
**Описание местоположения земельного участка**

<b>Земельный участок</b>	
(вид объекта недвижимости)	
Лист № <u>    </u> Раздела <u>3</u>	Всего листов раздела <u>3</u> : <u>    </u> Всего разделов: <u>    </u> Всего листов выписки: <u>    </u>
<b>04.02.2020 № 99/2020/311322121</b>	
Кадастровый номер: <b>29:16:201004:841</b>	


План (чертеж, схема) земельного участка	
	
Масштаб 1: данные отсутствуют	Условные обозначения:

Государственный регистратор	ФГИС ЕГРН
полное наименование должности	инициалы, фамилия

М.П.

Выписка из Единого государственного реестра недвижимости об объекте недвижимости  
**Описание местоположения земельного участка**

<b>Земельный участок</b>		
(вид объекта недвижимости)		
Лист № <u>    </u> Раздела <u>3</u>	Всего листов раздела <u>3</u> : <u>    </u>	Всего листов выписки: <u>    </u>
<b>04.02.2020 № 99/2020/311322121</b>		
Кадастровый номер: <b>29:16:201004:841</b>		

План (чертеж, схема) земельного участка		
Масштаб 1 : данные отсутствуют		
Условные обозначения:		

Государственный регистратор	ФГИС ЕГРН
полное наименование должности	инициалы, фамилия
подпись	

М.П.

Выписка из Единого государственного реестра недвижимости об объекте недвижимости  
**Описание местоположения земельного участка**

<b>Земельный участок</b>	
(вид объекта недвижимости)	
Лист № <u>3.2</u> Раздела <u>3.2</u>	Всего листов раздела <u>3.2</u> : _____ Всего разделов: _____ Всего листов выписки: _____
<b>04.02.2020 № 99/2020/311322121</b>	
Кадастровый номер: <b>29:16:201004:841</b>	


Сведения о характерных точках границы земельного участка			
Система координат			
Зона №			
Номер точки	Координаты		Средняя квадратическая погрешность определения координат характерных точек границ земельного участка, м
	X	Y	
1	2	3	5
1	648185.55	2517151.09	данные отсутствуют
2	648184.15	2517251.24	данные отсутствуют
3	648176.3	2517251.05	данные отсутствуют
4	648177.19	2517226.59	данные отсутствуют
5	648177.62	2517158.96	данные отсутствуют
6	648156.43	2517158.36	данные отсутствуют
7	648156.3	2517150.38	данные отсутствуют

Государственный регистратор	ФГИС ЕГРН
полное наименование должности	подпись
	инициалы, фамилия

М.П.

Выписка из Единого государственного реестра недвижимости об объекте недвижимости  
**Сведения о частях земельного участка**

<b>Земельный участок</b>	
(вид объекта недвижимости)	
Лист № <u>4</u> Раздела <u>4</u>	Всего листов раздела <u>4</u> : _____ Всего разделов: _____ Всего листов выписки: _____
<b>04.02.2020 № 99/2020/311322121</b>	
Кадастровый номер: <b>29:16:201004:841</b>	


План (чертеж, схема) части земельного участка	Учетный номер части: <b>29:16:201004:841/1</b>
	
Масштаб 1: данные отсутствуют	Условные обозначения:

Государственный регистратор	ФГИС ЕГРН
полное наименование должности	инициалы, фамилия

М.П.

Выписка из Единого государственного реестра недвижимости об объекте недвижимости  
Сведения о частях земельного участка

<b>Земельный участок</b>		
(вид объекта недвижимости)		
Лист № <u>    </u> Раздела <u>4</u>	Всего листов раздела <u>4</u> : _____	Всего листов выписки: _____
<b>04.02.2020 № 99/2020/311322121</b>		
Кадастровый номер: <b>29:16:201004:841</b>		

План (чертеж, схема) части земельного участка	Учетный номер части: <b>29:16:201004:841/1</b>
	
Масштаб 1: данные отсутствуют	Условные обозначения:

Государственный регистратор	ФГИС ЕГРН
полное наименование должности	подпись
	инициалы, фамилия

М.П.



Выписка из Единого государственного реестра недвижимости об объекте недвижимости  
**Сведения о частях земельного участка**

<b>Земельный участок</b>	
(вид объекта недвижимости)	
Лист № <u>4.1</u> Раздела <u>4.1</u>	Всего листов раздела <u>4.1</u> : _____
Всего листов выписки: _____	
<b>04.02.2020 № 99/2020/311322121</b>	
Кадастровый номер: <b>29:16:201004:841</b>	

Учетный номер части	Площадь (м <sup>2</sup> )	Содержание ограничения в использовании или ограничения права на объект недвижимости или обременения объекта недвижимости
1	2	3
1	432	
1	432	
данные отсутствуют	весь	Ограничения прав на земельный участок, предусмотренные статьями 56, 56.1 Земельного кодекса Российской Федерации, Землеустроительное дело по описанию местоположения границ объекта землеустройства – зоны с особыми условиями использования территории &#x0d; "Охранная зона ВЛ-110 кВ Архангельск 1,2 № б/н от 06.12.2012, срок действия: 28.01.2020

Государственный регистратор	ФГИС ЕГРН
полное наименование должности	инициалы, фамилия

М.П.

Выписка из Единого государственного реестра недвижимости об объекте недвижимости  
**Сведения о частях земельного участка**

<b>Земельный участок</b>		
(вид объекта недвижимости)		
Лист № <u>    </u> Раздела <b>4.2</b>	Всего листов раздела <b>4.2</b> : <u>    </u>	Всего разделов: <u>    </u>
<b>04.02.2020 № 99/2020/311322121</b>		Всего листов выписки: <u>    </u>
Кадастровый номер: <b>29:16:201004:841</b>		

Сведения о характерных точках границы части (частей) земельного участка

Учетный номер части: 1

Система координат: МСК-29 зона 2  
 Зона №

Номер точки	Координаты, м		Описание закрепления на местности	Средняя квадратическая погрешность определения координат характерных точек границы части земельного участка, м
	X	Y		
1	2	3	4	5
3	648176.3	2517251.05	данные отсутствуют	данные отсутствуют
4	648177.19	2517226.59	данные отсутствуют	данные отсутствуют
5	648177.62	2517158.96	данные отсутствуют	данные отсутствуют
6	648156.43	2517158.36	данные отсутствуют	данные отсутствуют
7	648156.3	2517150.38	данные отсутствуют	данные отсутствуют
8	648179.06	2517251.12	данные отсутствуют	данные отсутствуют
8	648179.06	2517251.12	данные отсутствуют	данные отсутствуют
9	648180.68	2517150.97	данные отсутствуют	данные отсутствуют

Государственный регистратор	ФГИС ЕГРН
полное наименование должности	инициалы, фамилия

М.П.

Выписка из Единого государственного реестра недвижимости об объекте недвижимости  
**Сведения о частях земельного участка**

<b>Земельный участок</b>			
(вид объекта недвижимости)			
Лист № <u>    </u> Раздела <u>4.2</u>	Всего листов раздела <u>4.2</u> : <u>    </u>	Всего разделов: <u>    </u>	Всего листов выписки: <u>    </u>
<b>04.02.2020 № 99/2020/311322121</b>			
Кадастровый номер:		<b>29:16:201004:841</b>	

Сведения о характерных точках границы части (частей) земельного участка

Учетный номер части: 1

Система координат: МСК-29 зона 2  
 Зона №

Номер точки	Координаты, м		Описание закрепления на местности	Средняя квадратическая погрешность определения координат характерных точек границы части земельного участка, м
	X	Y		
1	2	3	4	5
3	648176.3	2517251.05	данные отсутствуют	данные отсутствуют
4	648177.19	2517226.59	данные отсутствуют	данные отсутствуют
5	648177.62	2517158.96	данные отсутствуют	данные отсутствуют
6	648156.43	2517158.36	данные отсутствуют	данные отсутствуют
7	648156.3	2517150.38	данные отсутствуют	данные отсутствуют
8	648179.06	2517251.12	данные отсутствуют	данные отсутствуют
8	648179.06	2517251.12	данные отсутствуют	данные отсутствуют
9	648180.68	2517150.97	данные отсутствуют	данные отсутствуют

Государственный регистратор	ФГИС ЕГРН
полное наименование должности	инициалы, фамилия

М.П.

## ФГИС ЕГРН

полное наименование органа регистрации прав

Раздел 1

Выписка из Единого государственного реестра недвижимости об объекте недвижимости  
Сведения о характеристиках объекта недвижимости

На основании запроса от 04.02.2020 г., поступившего на рассмотрение 04.02.2020 г., сообщаем, что согласно записям Единого государственного реестра недвижимости:

<b>Земельный участок</b>	
(вид объекта недвижимости)	
Лист № ____ Раздела 1	Всего листов раздела 1: ____
Всего листов выписки: ____	
<b>04.02.2020 № 99/2020/311322728</b>	
Кадастровый номер:	<b>29:16:201004:847</b>

Номер кадастрового квартала:	29:16:201004
Дата присвоения кадастрового номера:	28.01.2020
Ранее присвоенный государственный учетный номер:	данные отсутствуют
Адрес:	Российская Федерация, Архангельская область, Приморский р-н, муниципальное образование "Заостровское"
Площадь:	451 +/- 37 кв. м
Кадастровая стоимость, руб.:	247851.56
Кадастровые номера расположенных в пределах земельного участка объектов недвижимости:	данные отсутствуют
Кадастровые номера объектов недвижимости, из которых образован объект недвижимости:	29:16:201004:236
Кадастровые номера образованных объектов недвижимости:	данные отсутствуют
Сведения о включении объекта недвижимости в состав предприятия как имущественного комплекса:	

Государственный регистратор	ФГИС ЕГРН
полное наименование должности	подпись
	инициалы, фамилия

М.П.

Выписка из Единого государственного реестра недвижимости об объекте недвижимости  
**Сведения о характеристиках объекта недвижимости**

<b>Земельный участок</b>	
(вид объекта недвижимости)	
Лист № <u>          </u> Раздела <u>  1  </u>	Всего листов раздела <u>  1  </u> Всего листов выписки: <u>          </u>
<b>04.02.2020 № 99/2020/311322728</b>	
Кадастровый номер: <b>29:16:201004:847</b>	
Категория земель:	Земли промышленности, энергетики, транспорта, связи, радиовещания, телевидения, информатики, земли для обеспечения космической деятельности, земли обороны, безопасности и земли иного специального назначения
Виды разрешенного использования:	Обслуживание автотранспорта (размещение постоянных или временных гаражей с несколькими стояночными местами, стоянок, размещение магазинов сопутствующей торговли, зданий для организации общественного питания в качестве придорожного сервиса; размещение автомобильных моек и прачечных для автомобильных принадлежностей, мастерских, предназначенных для ремонта и обслуживания автомобилей); склады (размещение сооружений, имеющих назначение по временному хранению, распределению и перевалке грузов (за исключением хранения стратегических запасов), не являющихся частями производственных комплексов, на которых был создан груз: промышленные базы, склады, погрузочные терминалы и доки, элеваторы и продовольственные склады, за исключением железнодорожных перевалочных складов)
Сведения о кадастровом инженере:	Макова Светлана Вячеславовна №35-11-176
Сведения о лесах, водных объектах и об иных природных объектах, расположенных в пределах земельного участка:	данные отсутствуют
Сведения о том, что земельный участок полностью или частично расположен в границах зоны с особыми условиями использования территории или территории объекта культурного наследия	данные отсутствуют
Сведения о том, что земельный участок расположен в границах особой экономической зоны, территории опережающего социально-экономического развития, зоны территориального развития в Российской Федерации, игорной зоны:	данные отсутствуют
Сведения о том, что земельный участок расположен в границах особо охраняемой природной территории, охотничьих угодий, лесничеств, лесопарков:	данные отсутствуют
Сведения о результатах проведения государственного земельного надзора:	данные отсутствуют
Сведения о расположении земельного участка в границах территории, в отношении которой утвержден проект межевания территории:	данные отсутствуют

Выписка из Единого государственного реестра недвижимости об объекте недвижимости  
**Сведения о характеристиках объекта недвижимости**

<b>Земельный участок</b>	
(вид объекта недвижимости)	
Лист № <u>    </u> Раздела <u>1</u>	Всего листов раздела <u>1</u> : <u>    </u> Всего листов выписки: <u>    </u>
<b>04.02.2020 № 99/2020/311322728</b>	
Кадастровый номер: <b>29:16:201004:847</b>	
Условный номер земельного участка:	данные отсутствуют
Сведения о принятии акта и (или) заключения договора, предусматривающих предоставление в соответствии с земельным законодательством исполнительным органом государственной власти или органом местного самоуправления находящегося в государственной или муниципальной собственности земельного участка для строительства наемного дома социального использования или наемного дома коммерческого использования:	данные отсутствуют
Сведения о том, что земельный участок или земельные участки образованы на основании решения об изъятии земельного участка и (или) расположенного на нем объекта недвижимости для государственных или муниципальных нужд:	данные отсутствуют
Сведения о том, что земельный участок образован из земель или земельного участка, государственная собственность на которые не разграничена:	данные отсутствуют
Сведения о наличии земельного спора о местоположении границ земельных участков:	данные отсутствуют
Статус записи об объекте недвижимости:	Сведения об объекте недвижимости имеют статус "актуальные"
Особые отметки:	Для данного земельного участка обеспечен доступ посредством земельного участка (земельных участков) с кадастровым номером (кадастровыми номерами) 29:16:201004:687. Посредством данного земельного участка обеспечен доступ к земельному участку (земельным участкам) с кадастровым номером (кадастровыми номерами) 29:16:201004:848. Сведения о видах разрешенного использования имеют статус «Актуальные незавидетельствованные». Право (ограничение права, обременение объекта недвижимости) зарегистрировано на данный объект недвижимости с видами разрешенного использования отсутствует. Сведения необходимые для заполнения раздела 2 отсутствуют. Сведения необходимые для заполнения раздела 3.1 отсутствуют. Сведения необходимые для заполнения раздела 4 отсутствуют.
Получатель выписки:	Рознер Лидия Юрьевна

Государственный регистратор	ФГИС ЕГРН
полное наименование должности	подпись
	инициалы, фамилия

Выписка из Единого государственного реестра недвижимости об объекте недвижимости  
Сведения о зарегистрированных правах

Государственный регистратор	ФГИС ЕГРН
полное наименование должности	подпись инициалы, фамилия

М.П.

Выписка из Единого государственного реестра недвижимости об объекте недвижимости  
**Описание местоположения земельного участка**

<b>Земельный участок</b>	
(вид объекта недвижимости)	
Лист № <u>    </u> Раздела <u>3</u>	Всего листов раздела <u>3</u> : <u>    </u> Всего листов выписки: <u>    </u>
<b>04.02.2020 № 99/2020/311322728</b>	
Кадастровый номер: <b>29:16:201004:847</b>	

План (чертеж, схема) земельного участка



Масштаб 1: данные отсутствуют

Условные обозначения:

Государственный регистратор	ФГИС ЕГРН
полное наименование должности	инициалы, фамилия

М.П.



Выписка из Единого государственного реестра недвижимости об объекте недвижимости  
**Описание местоположения земельного участка**

<b>Земельный участок</b>	
(вид объекта недвижимости)	
Лист № <u>3.2</u> Раздела <u>3.2</u>	Всего листов выписки: _____
Всего листов раздела <u>3.2</u> : _____	Всего разделов: _____
<b>04.02.2020 № 99/2020/311322728</b>	
Кадастровый номер: <b>29:16:201004:847</b>	

Сведения о характерных точках границы земельного участка			
Система координат			
Зона №			
Номер точки	Координаты		Средняя квадратическая погрешность определения координат характерных точек границ земельного участка, м
	X	Y	
1	2	3	5
1	648177.19	2517226.59	данные отсутствуют
2	648176.3	2517251.05	данные отсутствуют
3	648158.47	2517250.87	данные отсутствуют
4	648157.85	2517226.82	данные отсутствуют

Государственный регистратор	ФГИС ЕГРН
полное наименование должности	инициалы, фамилия

подпись  
М.П.

## ФГИС ЕГРН

полное наименование органа регистрации прав

Раздел 1

Выписка из Единого государственного реестра недвижимости об объекте недвижимости  
Сведения о характеристиках объекта недвижимости

На основании запроса от 04.02.2020 г., поступившего на рассмотрение 04.02.2020 г., сообщаем, что согласно записям Единого государственного реестра недвижимости:

<b>Земельный участок</b>		
(вид объекта недвижимости)		
Лист № ____ Раздела 1	Всего листов раздела 1: ____	Всего листов выписки: ____
<b>04.02.2020 № 99/2020/311323072</b>		
Кадастровый номер:		<b>29:16:201004:843</b>

Номер кадастрового квартала:	29:16:201004
Дата присвоения кадастрового номера:	28.01.2020
Ранее присвоенный государственный учетный номер:	данные отсутствуют
Адрес:	Российская Федерация, Архангельская область, Приморский р-н, муниципальное образование "Заостровское"
Площадь:	10176 +/- 177 кв. м
Кадастровая стоимость, руб.:	данные отсутствуют
Кадастровые номера расположенных в пределах земельного участка объектов недвижимости:	данные отсутствуют
Кадастровые номера объектов недвижимости, из которых образован объект недвижимости:	29:16:201004:712
Кадастровые номера образованных объектов недвижимости:	данные отсутствуют
Сведения о включении объекта недвижимости в состав предприятия как имущественного комплекса:	

Государственный регистратор	ФГИС ЕГРН
полное наименование должности	инициалы, фамилия

М.П.

Выписка из Единого государственного реестра недвижимости об объекте недвижимости  
**Сведения о характеристиках объекта недвижимости**

Земельный участок		
(вид объекта недвижимости)		
Лист № _____	Раздела I: _____	Всего листов раздела I: _____
04.02.2020 № 99/2020/311323072		Всего листов выписки: _____
Кадастровый номер: _____		29:16:201004:843
Категория земель:	Земли сельскохозяйственного назначения	
Виды разрешенного использования:	Для сельскохозяйственного производства	
Сведения о кадастровом инженере:	Макова Светлана Вячеславовна №35-11-176	
Сведения о лесах, водных объектах и об иных природных объектах, расположенных в пределах земельного участка:	данные отсутствуют	
Сведения о том, что земельный участок полностью или частично расположен в границах зоны с особыми условиями использования территории или территории объекта культурного наследия	данные отсутствуют	
Сведения о том, что земельный участок расположен в границах особой экономической зоны, территории опережающего социально-экономического развития, зоны территориального развития в Российской Федерации, игорной зоны:	данные отсутствуют	
Сведения о том, что земельный участок расположен в границах особо охраняемой природной территории, охотничьих угодий, лесничеств, лесопарков:	данные отсутствуют	
Сведения о результатах проведения государственного земельного надзора:	данные отсутствуют	
Сведения о расположении земельного участка в границах территории, в отношении которой утвержден проект межевания территории:	данные отсутствуют	
Государственный регистратор	ФГИС ЕГРН	
полное наименование должности	подпись	инициалы, фамилия

М.П.

Выписка из Единого государственного реестра недвижимости об объекте недвижимости  
**Сведения о характеристиках объекта недвижимости**

<b>Земельный участок</b>	
(вид объекта недвижимости)	
Лист № <u>    </u> Раздела <u>1</u>	Всего листов раздела <u>1</u> : <u>    </u> Всего разделов: <u>    </u> Всего листов выписки: <u>    </u>
<b>04.02.2020 № 99/2020/311323072</b>	
Кадастровый номер: <b>29:16:201004:843</b>	
Условный номер земельного участка:	данные отсутствуют
Сведения о принятии акта и (или) заключения договора, предусматривающих предоставление в соответствии с земельным законодательством исполнительным органом государственной власти или органом местного самоуправления находящегося в государственной или муниципальной собственности земельного участка для строительства наемного дома социального использования или наемного дома коммерческого использования:	данные отсутствуют
Сведения о том, что земельный участок или земельные участки образованы на основании решения об изъятии земельного участка и (или) расположенного на нем объекта недвижимости для государственных или муниципальных нужд:	данные отсутствуют
Сведения о том, что земельный участок образован из земель или земельного участка, государственная собственность на которые не разграничена:	данные отсутствуют
Сведения о наличии земельного спора о местоположении границ земельных участков:	данные отсутствуют
Статус записи об объекте недвижимости:	Сведения об объекте недвижимости имеют статус "актуальные"
Особые отметки:	Сведения о видах разрешенного использования имеют статус «Актуальные незасвидетельствованные». Право (ограничение права, обременение объекта недвижимости) зарегистрировано на данный объект недвижимости с видами разрешенного использования отсутствует. Сведения необходимые для заполнения раздела 2 отсутствуют. Сведения необходимые для заполнения раздела 3.1 отсутствуют. Сведения необходимые для заполнения раздела 4 отсутствуют.
Получатель выписки:	Рознер Лидия Юрьевна
Государственный регистратор	ФГИС ЕГРН
полное наименование должности	подпись инициалы, фамилия

М.П.


Выписка из Единого государственного реестра недвижимости об объекте недвижимости  
Сведения о зарегистрированных правах

Государственный регистратор	ФГИС ЕГРН
полное наименование должности	подпись инициалы, фамилия

М.П.

Выписка из Единого государственного реестра недвижимости об объекте недвижимости  
**Описание местоположения земельного участка**

<b>Земельный участок</b>	
(вид объекта недвижимости)	
Лист № <u>    </u> Раздела <u>3</u>	Всего листов раздела <u>3</u> : <u>    </u> Всего разделов: <u>    </u> Всего листов выписки: <u>    </u>
<b>04.02.2020 № 99/2020/311323072</b>	
Кадастровый номер: <b>29:16:201004:843</b>	

План (чертеж, схема) земельного участка	
 <p style="text-align: center;">29:16:201004:843</p>	
Масштаб 1: данные отсутствуют	Условные обозначения:

Государственный регистратор	ФГИС ЕГРН
полное наименование должности	инициалы, фамилия

М.П.

Выписка из Единого государственного реестра недвижимости об объекте недвижимости  
**Описание местоположения земельного участка**

<b>Земельный участок</b>		(вид объекта недвижимости)	
Лист № <u>3.2</u>	Раздела <u>3.2</u>	Всего листов раздела <u>3.2</u> : _____	Всего листов выписки: _____
<b>04.02.2020 № 99/2020/311323072</b>		<b>29:16:201004:843</b>	
Кадастровый номер:			

Сведения о характерных точках границы земельного участка			
Система координат			
Зона №			
Номер точки	Координаты		Средняя квадратическая погрешность определения координат характерных точек границ земельного участка, м
	X	Y	
1	2	3	5
1	648272.12	2517159.64	данные отсутствуют
2	648269.57	2517214.56	данные отсутствуют
3	648266.13	2517269.89	данные отсутствуют
4	648263.22	2517209.25	данные отсутствуют
5	648260.82	2517209.37	данные отсутствуют
6	648264.76	2517292.05	данные отсутствуют
7	648250.02	2517529.11	данные отсутствуют
8	648249.18	2517554.03	данные отсутствуют
9	648229.59	2517554.72	данные отсутствуют
10	648239.33	2517159.63	данные отсутствуют

Государственный регистратор	ФГИС ЕГРН
полное наименование должности	инициалы, фамилия
	подпись
	М.П.